Ministerio de Transporte
Presidencia de la Nación

ANEXO III

INMUEBLES

LISTADO DE PLANOS

N PLANO	TIPO	NOMBRE
1	CUADRO DE ESTACION	FEDERICO LACROZE
2	CUADRO DE ESTACION	ARTIGAS
3	CUADRO DE ESTACION	ARATA
4	CUADRO DE ESTACION	FRANCISCO BEIRO
5	CUADRO DE ESTACION	EL LIBERTADOR
6	CUADRO DE ESTACION	ANTONIO DEVOTO
7	CUADRO DE ESTACION	CNEL. F. LYNCH
8	CUADRO DE ESTACION	FERNÁNDEZ MORENO
9	CUADRO DE ESTACION	LOURDES
10	CUADRO DE ESTACION	TROPEZÓN
11	CUADRO DE ESTACION	JOSÉ BOSCH
12	CUADRO DE ESTACION	MARTIN CORONADO
13	CUADRO DE ESTACION	PABLO PODESTA
14	CUADRO DE ESTACION	JORGE NEWBERY
15	CUADRO DE ESTACION	RUBÉN DARÍO

16	CUADRO DE ESTACION	EJERCITO DE LOS ANDES
17	CUADRO DE ESTACION	LASALLE
18	CUADRO DE ESTACION	SARGENTO BARRUFALDI
19	CUADRO DE ESTACION	CAPITAN LOZANO
20	CUADRO DE ESTACION	TENIENTE AGNETA
21	CUADRO DE ESTACION	CAMPO DE MAYO
22	CUADRO DE ESTACION	SARGENTO CABRAL
23	CUADRO DE ESTACION	GENERAL LEMOS
24	TRAZA	KM. 0+000.00 AL KM. 7+161.60
25	TRAZA	KM.7+161.60 AL KM. 14+144.00
26	TRAZA	KM. 14+144.00 AL KM. 20+900.00
27	TRAZA	KM. 14+019.10 AL KM. 19+551.75
28	TRAZA	KM. 19+551.75 AL KM. 25+756.64
29	TRAZA	KM. 13+197.70 (EMPALME) TRASBORDO CASEROS - INTERCAMBIO M. CORONADO

Nota NO-2016-04882211-APN-AABE#JGM del 21/12/2016
Solicitud de de NO remoción de material Ferroviario en la traza de Avenida Triunvirato entre Av.Elcano y Federico Lacroze por AUSA remitida por AABE
Las mismas las hará ADIFSI

Acta acuerdo 6/12/96
Metrovías presta conformidad para que F.M.G.U. continue el uso y goce del galpón N° 5. La ocupación se confiere en forma gratuita y por todo el término de duración de la concesión de la cual es titular Metrovías, a menos que antes se produzca la extinción de la concesión de F.M.G.U. en cuyo caso el uso y goce de dicho galpón se revertirá a favor de Metrovías.

Acta acuerdo 6/12/96
F.M.G.U. cede en forma gratuita a Metrovías la tenencia que le corresponde sobre el sector contiguo al anden N° 10.

ESCALA: 1:1000

0 50 100

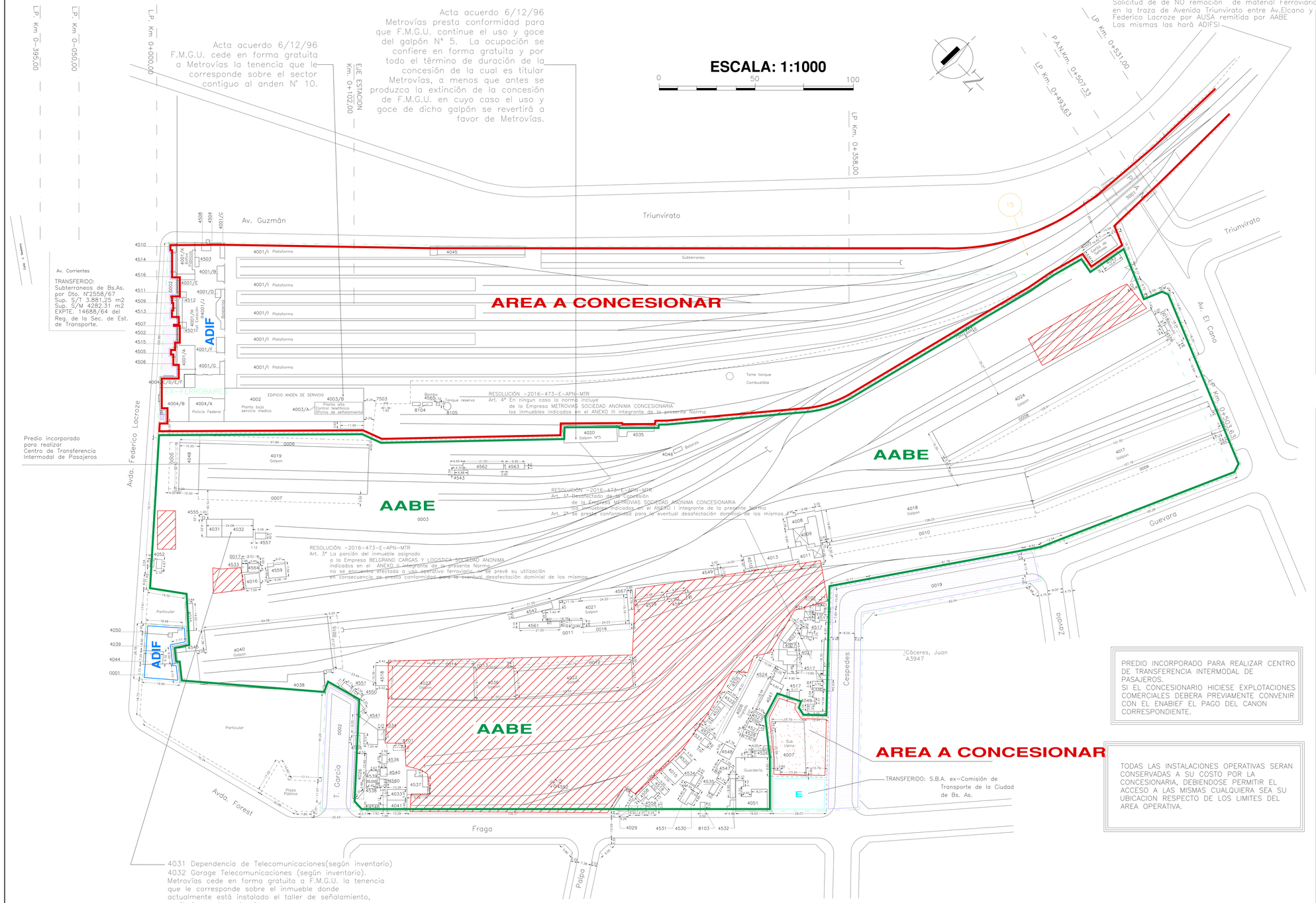

PREDIO INCORPORADO PARA REALIZAR CENTRO DE TRANSFERENCIA INTERMODAL DE PASAJEROS.
SI EL CONCESIONARIO HICIESE EXPLOTACIONES COMERCIALES DEBERA PREVIAMENTE CONVENIR CON EL ENABIEF EL PAGO DEL CANON CORRESPONDIENTE.

TODAS LAS INSTALACIONES OPERATIVAS SERAN CONSERVADAS A SU COSTO POR LA CONCESIONARIA, DEBIENDOSE PERMITIR EL ACCESO A LAS MISMAS CUALQUIERA SEA SU UBICACION RESPECTO DE LOS LIMITES DEL AREA OPERATIVA.

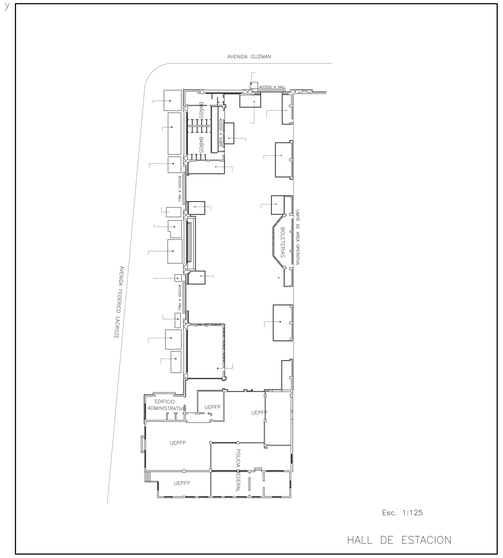

ADIF
Administración de Infraestructuras Ferroviarias

ESTACION
FCO.LACROZE

PLANO DE LIMITE FISICO DE LA CONCESION

REFERENCIA:
- AREA A CONCESIONAR
- AREA ADIF
- AREA OPERATIVA PROVISORIA FERROBAIRES
- HABILITADO AL USO PUBLICO
- AREA INTRUSADA
- AREA AABE RESOLUCIÓN M.T. N°473/16 Y RES AABE 8-2017 LIMITE TITULO
- SIN TITULO CON TITULO

NOTA: Las magnitudes del presente plano son indicativas. Estan sujetas a mensura.

FIRMAS
- RESERVA OPERATIVA FUTUROS PROYECTOS Y SUBUSINA.

RAMAL:	U(A)
SECTOR:	90010
N° DE ORDEN:	6000
N° DE IDENTIFICACION	z
RELEVO	L. Vázquez 20/03/1998
DIBUJO	López M. Gonzalez G.
MODIFICÓ PARCIAL	G. Kerman 25/11/2016
N° DE PLANO:	

ESCALA: 1:1000

0 50 100

G.P.S.
S x° xx' xx''
W x° xx' xx''

SUPERFICIE DE ESTACION: (Km 1+178.36 a Km 1+355.07 L.P.)	2324,87 m2
SUP.ADMINISTRADA POR ADIF :	0,00 m2
SUP. A CONCESIONAR:	2324,87 m2

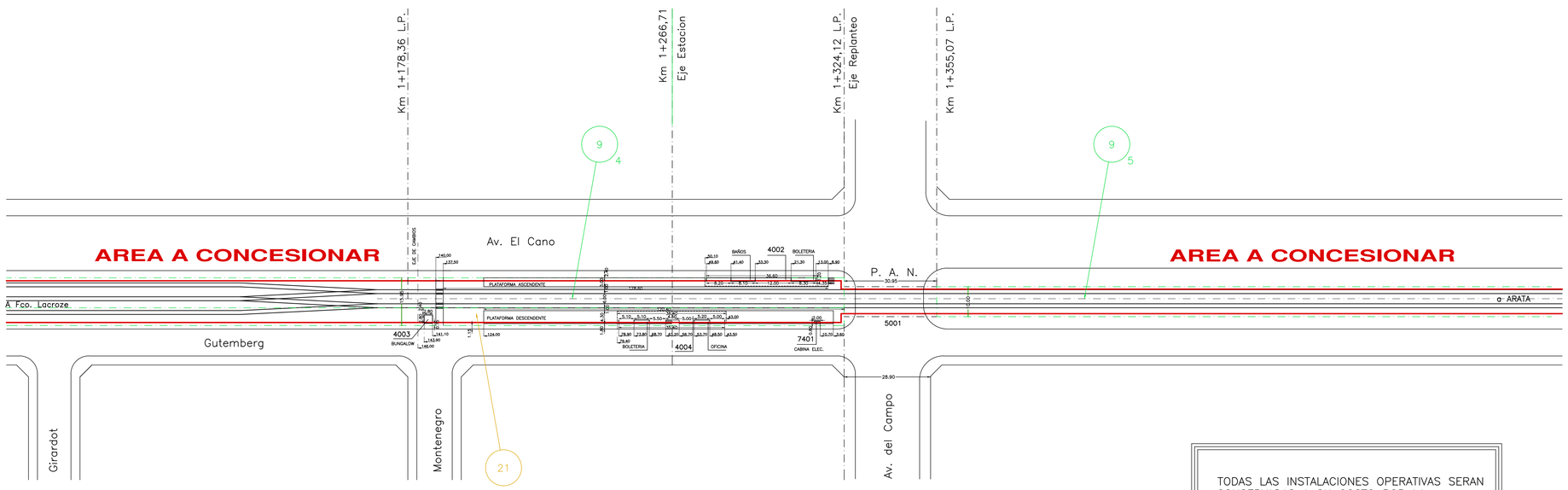

TODAS LAS INSTALACIONES OPERATIVAS SERAN CONSERVADAS A SU COSTO POR LA CONCESIONARIA, DEBIENDOSE PERMITIR EL ACCESO A LAS MISMAS CUALQUIERA SEA SU UBICACION RESPECTO DE LOS LIMITES DEL AREA OPERATIVA.

ADIF
Administración de Infraestructuras Ferroviarias

PARADA
ARTIGAS

PLANO DE LIMITE FISICO DE LA CONCESION

REFERENCIA:

- AREA A CONCESIONAR
- LIMITE TITULO
- CON TITULO
- SIN TITULO

FECHA: 07/08/98

RAMAL: U(A)

SECTOR: 90030

N° DE ORDEN: 6003

N° DE IDENTIFICACION 3644999

RELEVO M. Ruiz

DIBUJO M. López

NOTA: Las magnitudes del presente plano son indicativas. Estan sujetas a mensura.

N° DE PLANO:

FIRMAS

G.P.S.	
S x° xx' xx"	
W x° xx' xx"	

SUP. ESTACION: ARATA (de Km 2+123,83 a Km 2+448,70)	4.668,34 m2
SUP.ADMINISTRADA POR ADIF:	000.000 m2
SUP. A CONCESIONAR :	4.668,34 m2

ADIF
Administración de Infraestructuras Ferroviarias

ESTACION
ARATA

PLANO DE LIMITE FISICO DE LA CONCESION

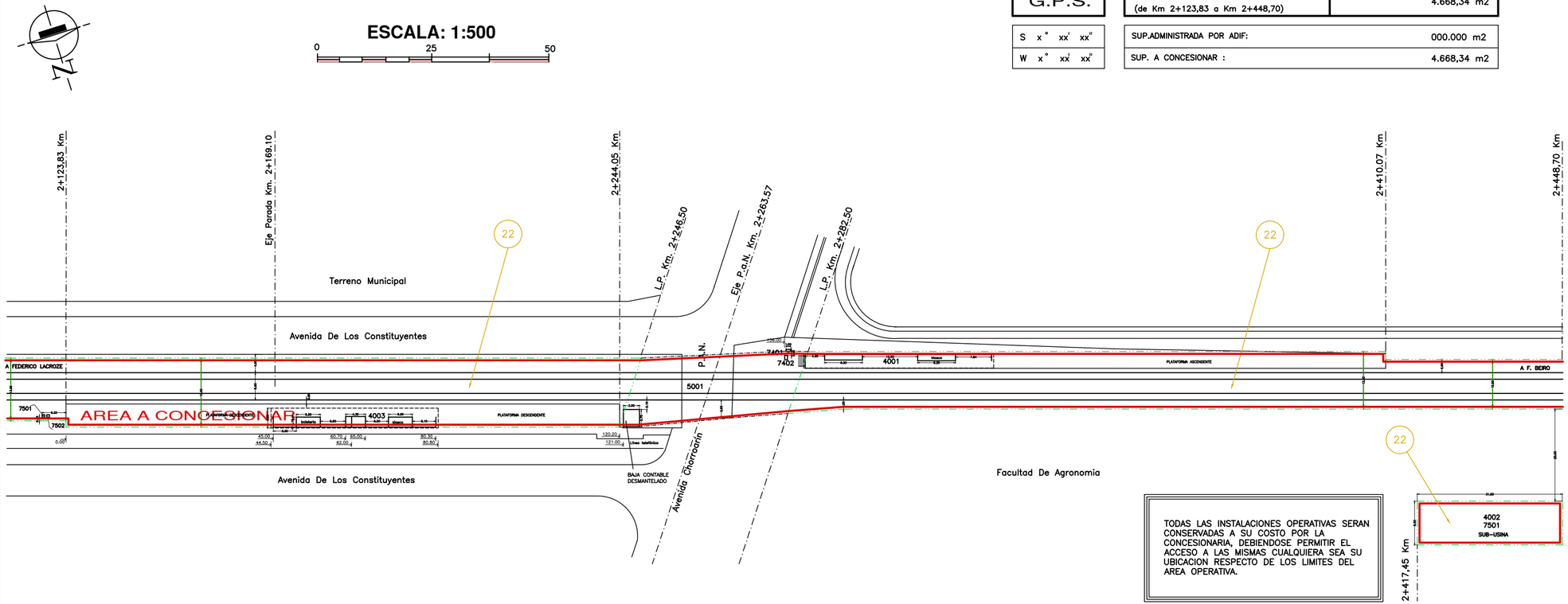

TODAS LAS INSTALACIONES OPERATIVAS SERAN CONSERVADAS A SU COSTO POR LA CONCESIONARIA, DEBIENDOSE PERMITIR EL ACCESO A LAS MISMAS CUALQUIERA SEA SU UBICACION RESPECTO DE LOS LIMITES DEL AREA OPERATIVA.

REFERENCIA:

- AREA A CONCESIONAR
- SIN TITULO
- LIMITE TITULO

NOTA: Las magnitudes del presente plano son indicativas. Estan sujetas a mensura.

FIRMAS

FECHA:	22/07/98
RAMAL:	U(A)
SECTOR:	90050
N° DE ORDEN:	6006
N° DE IDENTIFICACION	3645014
RELEVO	M. Arrieta
DIBUJO	C. ZOLEZZI
N° DE PLANO:	

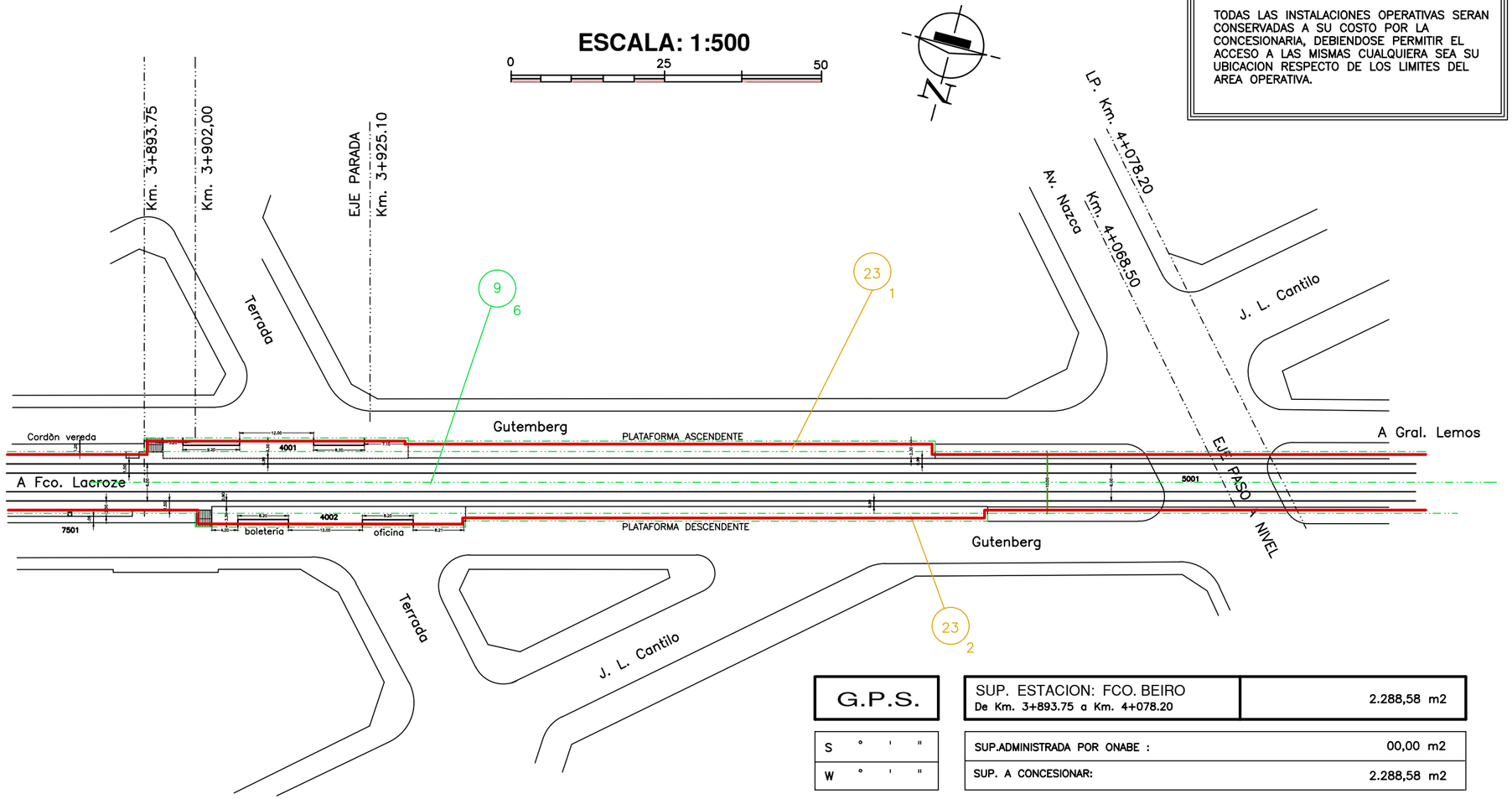

TODAS LAS INSTALACIONES OPERATIVAS SERAN CONSERVADAS A SU COSTO POR LA CONCESIONARIA, DEBIENDOSE PERMITIR EL ACCESO A LAS MISMAS CUALQUIERA SEA SU UBICACION RESPECTO DE LOS LIMITES DEL AREA OPERATIVA.

G.P.S.	
S ° ' "	
W ° ' "	

SUP. ESTACION: FCO. BEIRO De Km. 3+893.75 a Km. 4+078.20	2.288,58 m2
SUP.ADMINISTRADA POR ONABE :	00,00 m2
SUP. A CONCESIONAR:	2.288,58 m2

ADIF
Administración de Infraestructuras Ferroviarias

ESTACION
FRANCISCO BEIRO

LIMITE FISICO DE LA CONCESION

REFERENCIA:

- AREA A CONCESIONAR
- LIMITE TITULO
- SIN TITULO
- CON TITULO

FECHA: 30/07/98

RAMAL: U(A)

SECTOR: 90070

N° DE ORDEN: 6009

N° DE IDENTIFICACION 3645049

RELEVO M. ARRIETA

DIBUJO C. Zolezzi

NOTA: Las magnitudes del presente plano son indicativas. Estan sujetas a mensura.

N DE PLANO:

FIRMAS

G.P.S.	
S x° xx' xx"	
W x° xx' xx"	

SUP.CUADRO DE ESTACION: De Km. 4+621.50 a Km. 4+926.00	3.552,89 m2
SUP.ADMINISTRADA POR ADIF:	00,00 m2
SUP. A CONCESIONAR:	3.552,89 m2

ADIF
Administración de Infraestructuras Ferroviarias

ESTACION
EL LIBERTADOR

PLANO DE LIMITE FISICO DE LA CONCESION

REFERENCIA:

- AREA A CONCESIONAR
- LIMITE TITULO
- CON TITULO
- SIN TITULO

FECHA: 22/07/98

RAMAL: U(A)

SECTOR: 90090

N° DE ORDEN: 6013

N° DE IDENTIFICACION: 3645065

RELEVO: M. Arrieta

DIBUJO: M. Bellotti, M. Balza

N° DE PLANO:

NOTA: Las magnitudes del presente plano son indicativas. Estan sujetas a mensura.

FIRMAS

ESCALA: 1:500

0 25 50

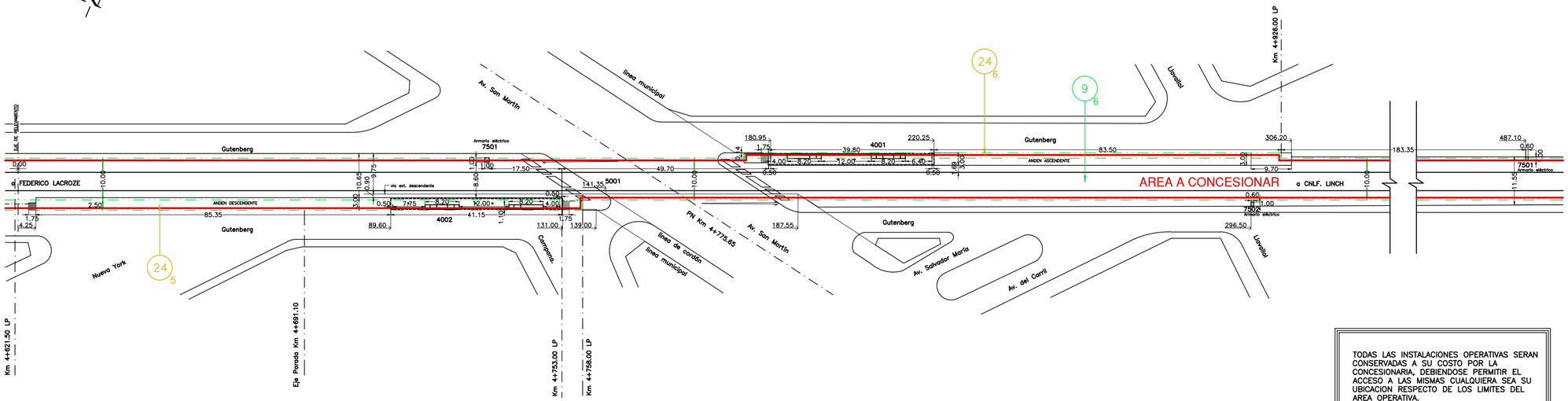

TODAS LAS INSTALACIONES OPERATIVAS SERAN CONSERVADAS A SU COSTO POR LA CONCESIONARIA, DEBIENDOSE PERMITIR EL ACCESO A LAS MISMAS CUALQUIERA SEA SU UBICACION RESPECTO DE LOS LIMITES DEL AREA OPERATIVA.

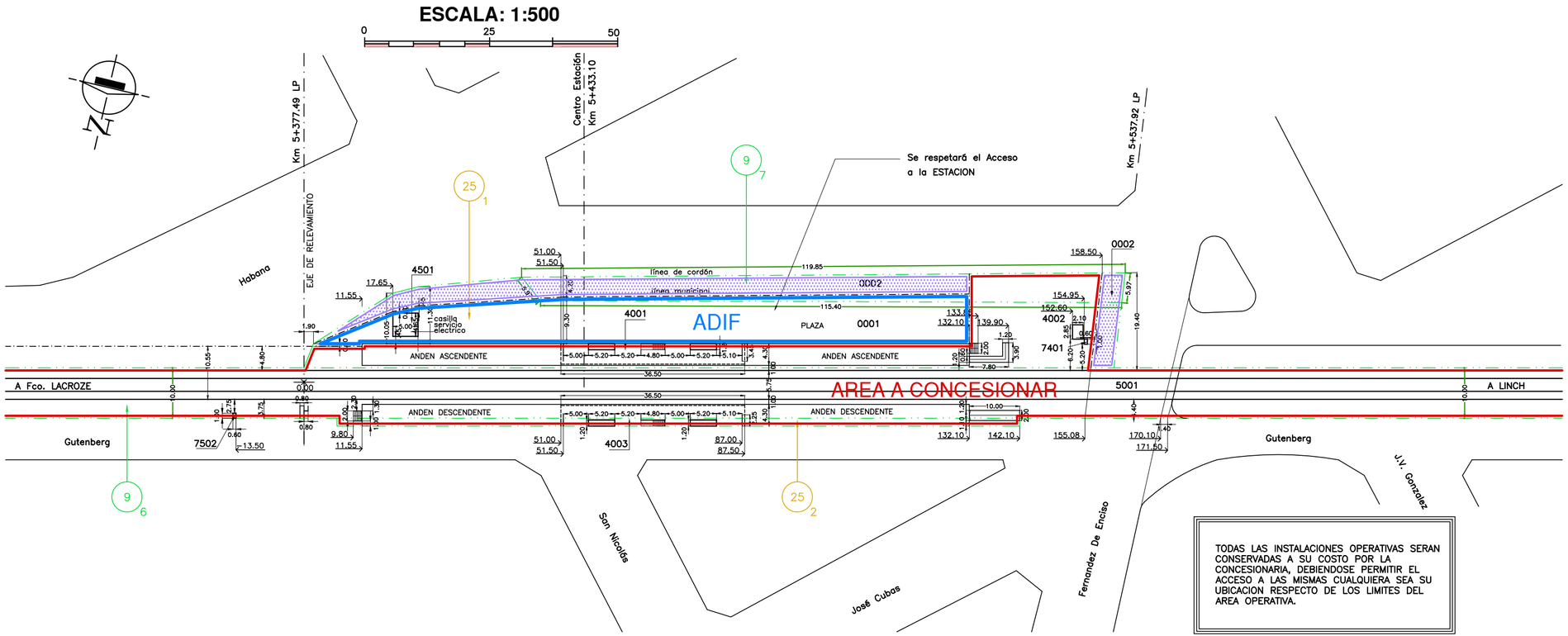

ADIF
Administración de Infraestructuras Ferroviarias

ESTACION
A. DEVOTO

LIMITE FISICO DE LA CONCESION

REFERENCIA:

- AREA A CONCESIONAR
- AREA ADIF
- HABILITADO AL USO PUBLICO
- LIMITE TITULO
- CON TITULO
- SIN TITULO

FECHA: 31/07/97

RAMAL: U(A)

SECTOR: 90110

N° DE ORDEN: 6016

N° DE IDENTIFICACION 3645081

RELEVO M.Arrieta

DIBUJO M.Bellotti M.Baiza

NOTA: Las magnitudes del presente plano son indicativas. Estan sujetas a mensura.

N° DE PLANO:

FIRMAS

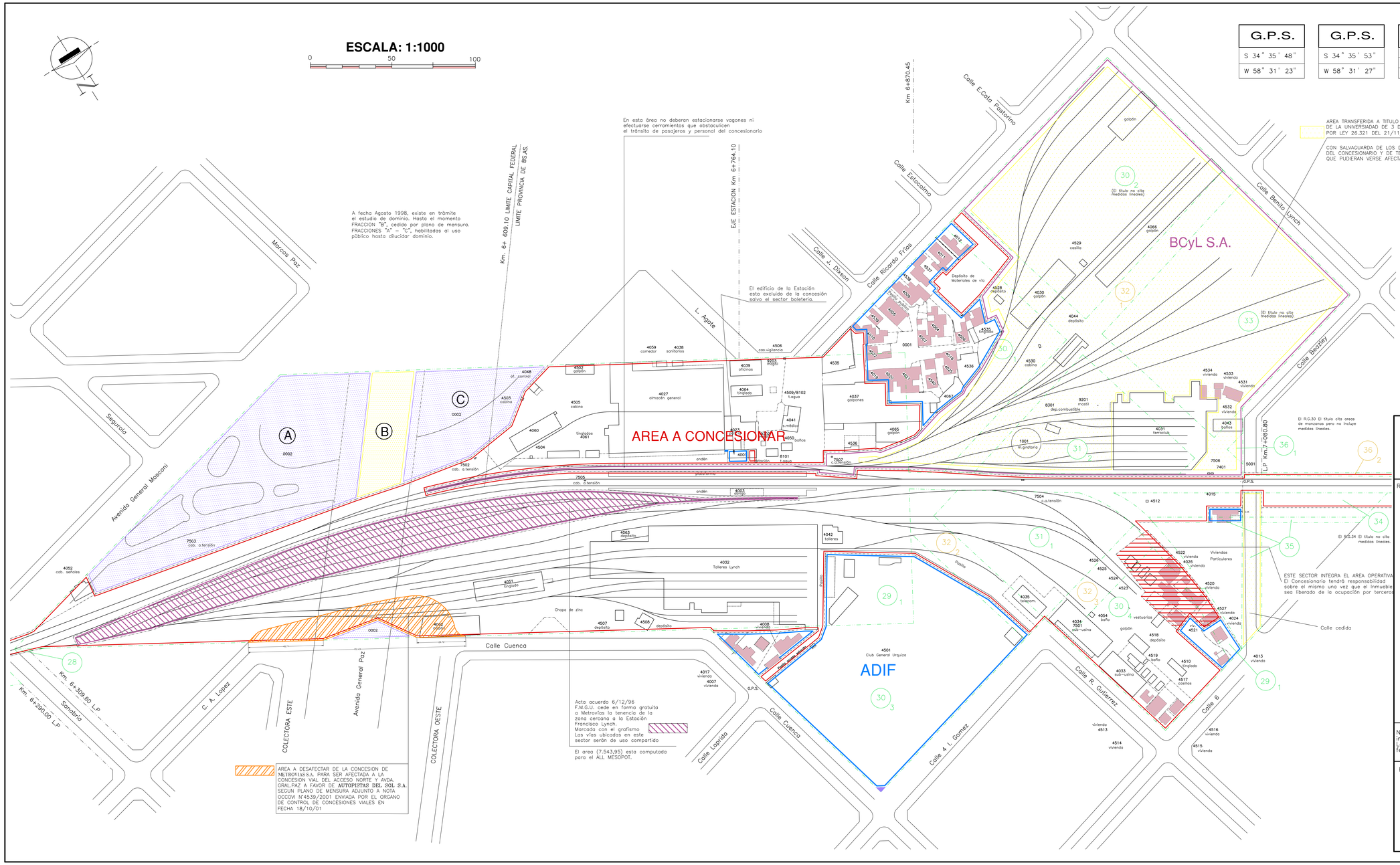
ESCALA: 1:1000
0
50
100
N
G.P.S.
S 34° 35' 48"
W 58° 31' 23"
G.P.S.
S 34° 35' 53"
W 58° 31' 27"
SUP. DE ESTACION Cnel. F. LYNCH:
de Km 6+290,00 a Km 7+080,80
151.374.85 m2
SUP.ADMINISTRADA POR ADIF: 34.693,26 m2
SUP. A CONCESIONAR 67.598,96 m2
SUP. CONCESIONADA A ALL MESOPOT. : 49.082,63. m2
AREA TRANSFERIDA A TITULO GRATUITO A FAVOR DE LA UNIVERSIDAD DE 3 DE FEBRERO POR LEY 26.321 DEL 21/11/07
CON SALVAGUARDA DE LOS DERECHOS DEL CONCESIONARIO Y DE TERCEROS QUE PUDIERAN VERSE AFECTADOS
LAS VIVIENDAS UBICADAS GEOGRAFICAMENTE DENTRO DEL AREA OPERATIVA DEFINITIVA DEL CONCESIONARIO DEL SERVICIO FERROVIARIO DE PASAJEROS FORMAN PARTE DE LA CONCESION.
TODAS LAS INSTALACIONES OPERATIVAS SERAN CONSERVADAS A SU COSTO POR LA CONCESIONARIA, DEBIENDOSE PERMITIR EL ACCESO A LAS MISMAS CUALQUIERA SEA SU UBICACION RESPECTO DE LOS LIMITES DEL AREA OPERATIVA.
A fecha Agosto 1998, existe en trámite el estudio de dominio. Hasta el momento FRACCION "B", cedido por plano de mensura. FRACCIONES "A" – "C", habilitadas al uso público hasta dilucidar dominio.
Km. 6+ 609,10 LIMITE CAPITAL FEDERAL
LIMITE PROVINCIA DE BS.AS.
En esta área no deberan estacionarse vagones ni efectuarse cerramientos que obstaculicen el tránsito de pasajeros y personal del concesionario
EJE ESTACION Km 6+784,10
El edificio de la Estación esta excluido de la concesión salvo el sector boletería.
Km 6+870,45
Calle E.Cato Pastorino
Calle Estrobolmo
Calle J. Dixson
Calle Ricardo Frías
Calle Benito Lynch
Calle Beasley
Marcos Paz
Segurola
Avenida General Masconi
L. Agote
A
B
C
0002
AREA A CONCESIONAR
BCyL S.A.
ADIF
Club General Urquiza
Talleres Lynch
Calle Cuenca
Calle Lapridá
Calle 4 I. Gomez
Calle R. Gutierrez
Calle 6
Calle cedida
Avenida General Paz
C. A. Lopez
Sanabria
Km. 6+309,60 L.P
Km. 6+290,00 L.P
COLECTORA ESTE
COLECTORA OESTE
L.P. Km.7+080,80
Acta acuerdo 6/12/96 F.M.G.U. cede en forma gratuita a Metrovías la tenencia de la zona cercana a la Estación Francisco Lynch. Marcada con el grafismo Las vías ubicadas en este sector serán de uso compartido
El area (7.543,95) esta computada para el ALL MESOPOT.
AREA A DESAFECTAR DE LA CONCESION DE METROVIAS.S.A. PARA SER AFECTADA A LA CONCESION VIAL DEL ACCESO NORTE Y AVDA. GRAL.PAZ A FAVOR DE AUTOPISTAS DEL SOL S.A. SEGUN PLANO DE MENSURA ADJUNTO A NOTA OCCOVI N°4539/2001 ENVIADA POR EL ORGANO DE CONTROL DE CONCESIONES VIALES EN FECHA 18/10/01
ESTE SECTOR INTEGRA EL AREA OPERATIVA El Concesionario tendrá responsabilidad sobre el mismo una vez que el Inmueble sea liberado de la ocupación por terceros
El R.G.30 El título cita areas de manzanas pero no incluye medidas lineales.
El R.G.34 El título no cita medidas lineales.
(El título no cita medidas lineales)
ADIF
Administración de Infraestructuras Ferroviarias
ESTACION
Cnel. F. LYNCH
LIMITE FISICO DE LA CONCESION
REFERENCIA:
HABILITADO AL USO PUBLICO
AREA A CONCESIONAR
AREA OPERATIVA BCyL S.A.
AREA ADIF
VIVIENDAS
CEDIDO
LIMITE TITULO
CON TITULO
SIN TITULO
FECHA: 15/01/08 – D
RAMAL: U(A)
SECTOR: 90160
N° DE ORDEN: 6021
N° DE IDENTIFICACION 3645111
RELEVO G. LEGGIERI
DIBUJO C. ZOLEZZI
N° DE PLANO:
NOTA: Las magnitudes del presente plano son indicativas y sujetas a mensura. La representación gráfica de vías e instalaciones ferroviarias es meramente ilustrativa.
FIRMAS

SUP.CUADRO DE ESTACION: De Km. 7+664.55 a Km. 7+823.33	4.930,98 m2
SUP. A CONCESIONAR :	4.930,98 m2

ESCALA: 1:1000

0 50 100

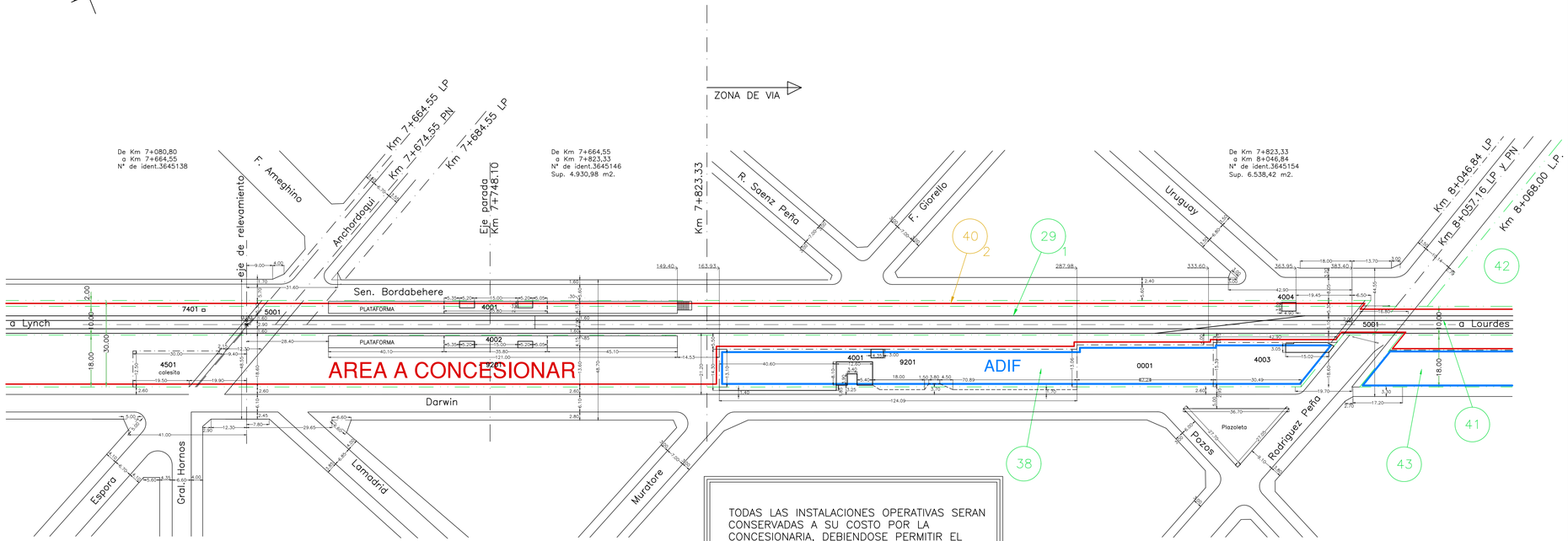

TODAS LAS INSTALACIONES OPERATIVAS SERAN CONSERVADAS A SU COSTO POR LA CONCESIONARIA, DEBIENDOSE PERMITIR EL ACCESO A LAS MISMAS CUALQUIERA SEA SU UBICACION RESPECTO DE LOS LIMITES DEL AREA OPERATIVA.

ADIF
Administración de Infraestructuras Ferroviarias

ESTACION
FERNANDEZ MORENO

LIMITE FISICO DE LA CONCESION

REFERENCIA:

- AREA A CONCESIONAR
- AREA ADIF
- LIMITE TITULO
- CON TITULO
- SIN TITULO

RAMAL: U.(A)

SECTOR: 90180

N DE ORDEN: 6023

N° DE IDENTIFICACION: 3645146

RELEVO: C. Ruiz

DIBUJO: Balza / Bellotti 29/07/98

MODIFICÓ PARCIAL: F. Dunzelmann 20/12/2010

NOTA: Las magnitudes del presente plano son indicativas y sujetas a mensura.
La representación gráfica de vías e instalaciones ferroviarias es meramente ilustrativa.

N° DE PLANO:

FIRMAS

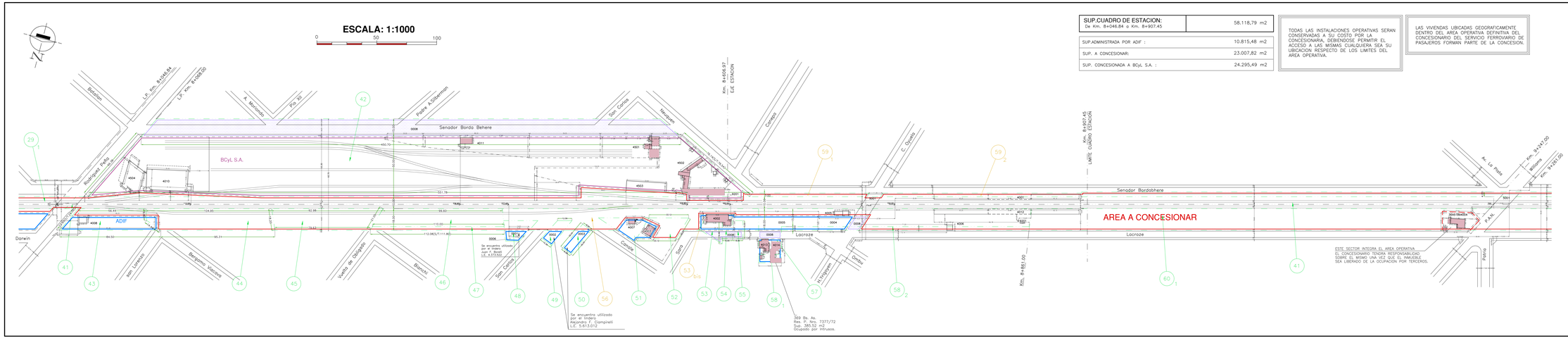

SUP.CUADRO DE ESTACION: De Km. 8+046.84 a Km. 8+907.45	58.118,79 m2
SUP.ADMINISTRADA POR ADIF :	10.815,48 m2
SUP. A CONCESIONAR:	23.007,82 m2
SUP. CONCESIONADA A BCyL S.A. :	24.295,49 m2

TODAS LAS INSTALACIONES OPERATIVAS SERAN CONSERVADAS A SU COSTO POR LA CONCESIONARIA, DEBIENDOSE PERMITIR EL ACCESO A LAS MISMAS CUALQUIERA SEA SU UBICACION RESPECTO DE LOS LIMITES DEL AREA OPERATIVA.

LAS VIVIENDAS UBICADAS GEOGRAFICAMENTE DENTRO DEL AREA OPERATIVA DEFINITIVA DEL CONCESIONARIO DEL SERVICIO FERROVIARIO DE PASAJEROS FORMAN PARTE DE LA CONCESION.

ADIF
Administración de Infraestructuras Ferroviarias

ESTACION
LOURDES

LIMITE FISICO DE LA CONCESION

REFERENCIA:
- AREA A CONCESIONAR
- AREA ADIF
- AREA OPERATIVA BCyL S.A.
- HABILITADO AL USO PUBLICO
- VIVIENDAS
- CON TITULO
- SIN TITULO
- LIMITE TITULO

RAMAL:	U(A)
SECTOR:	90200
N DE ORDEN:	6025
N° DE IDENTIFICACION:	36451162
RELEVO	C. Ruiz
DIBUJO	G. Smittenaar 02/11/07 – D
MODIFICÓ PARCIAL	F. Dunzelmann 30/05/2014
N° DE PLANO:	

NOTA: Las magnitudes del presente plano son indicativas y sujetas a mensura.
La representación gráfica de vías e instalaciones ferroviarias es meramente ilustrativa.

FIRMAS

ESCALA: 1:500

0 25 50

G.P.S.			
S	°	'	"
W	°	'	"

TODAS LAS INSTALACIONES OPERATIVAS SERAN CONSERVADAS A SU COSTO POR LA CONCESIONARIA, DEBIENDOSE PERMITIR EL ACCESO A LAS MISMAS CUALQUIERA SEA SU UBICACION RESPECTO DE LOS LIMITES DEL AREA OPERATIVA.

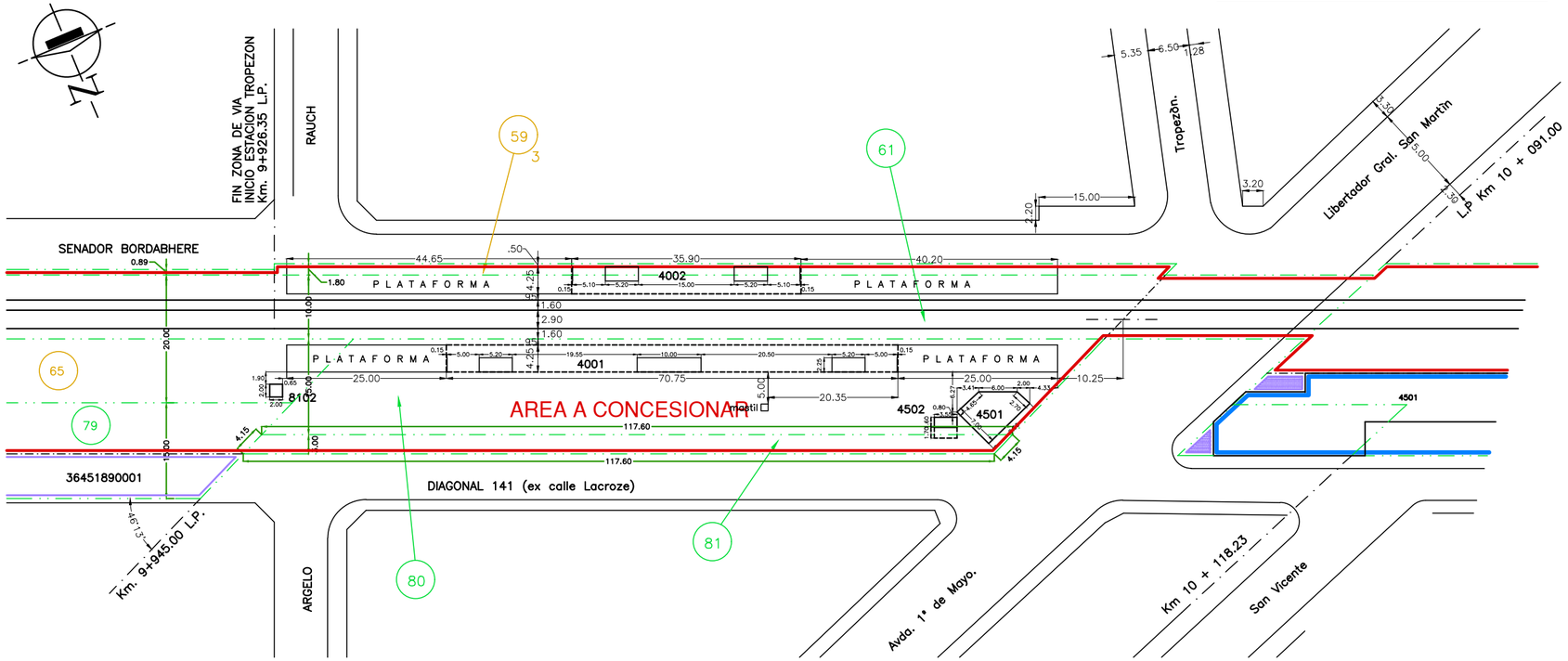

ADIF
Administración de Infraestructuras Ferroviarias

ESTACION
PDA. TROPEZÓN

PLANO DE LIMITE FISICO DE LA CONCESION

REFERENCIA:

- AREA A CONCESIONAR
- AREA ADIF
- HABILITADO AL USO PUBLICO
- LIMITE TITULO
- CON TITULO
- SIN TITULO

FECHA:	20/05/02
RAMAL:	U.(A)
SECTOR:	90220
N° DE ORDEN:	6027
N° DE IDENTIFICACION	3645197
RELEVO	L. Casati
DIBUJO	Martìn Paz.
N° DE PLANO:	

NOTA: Las magnitudes del presente plano son indicativas. Estan sujetas a mensura.

FIRMAS

LAS VIVIENDAS UBICADAS GEOGRAFICAMENTE DENTRO DEL AREA OPERATIVA DEFINITIVA DEL CONCESIONARIO DEL SERVICIO FERROVIARIO DE PASAJEROS FORMAN PARTE DE LA CONCESION.

TODAS LAS INSTALACIONES OPERATIVAS SITUADAS FUERA DEL AREA DE CONCESION SERAN CONSERVADAS A SU COSTO POR LA CONCESIONARIA, DEBIENDOSELE PERMITIR EL ACCESO A LAS MISMAS CUALQUIERA SEA SU UBICACION RESPECTO DE LOS LIMITES DEL AREA OPERATIVA. CUALQUIER VARIACION DE LAS INSTALACIONES OPERATIVAS DECIDIDA POR EL CONCEDENTE DEBERÁ SER EJECUTADA POR LA CONCESIONARIA SIN COSTOS PARA ESTA.

CONVENIO MARCO CM-000021 26/10/2010
A FAVOR DE LA MUNICIPALIDAD DE TRES DE FEBRERO

ESCALA: 1:1000

0 50 100

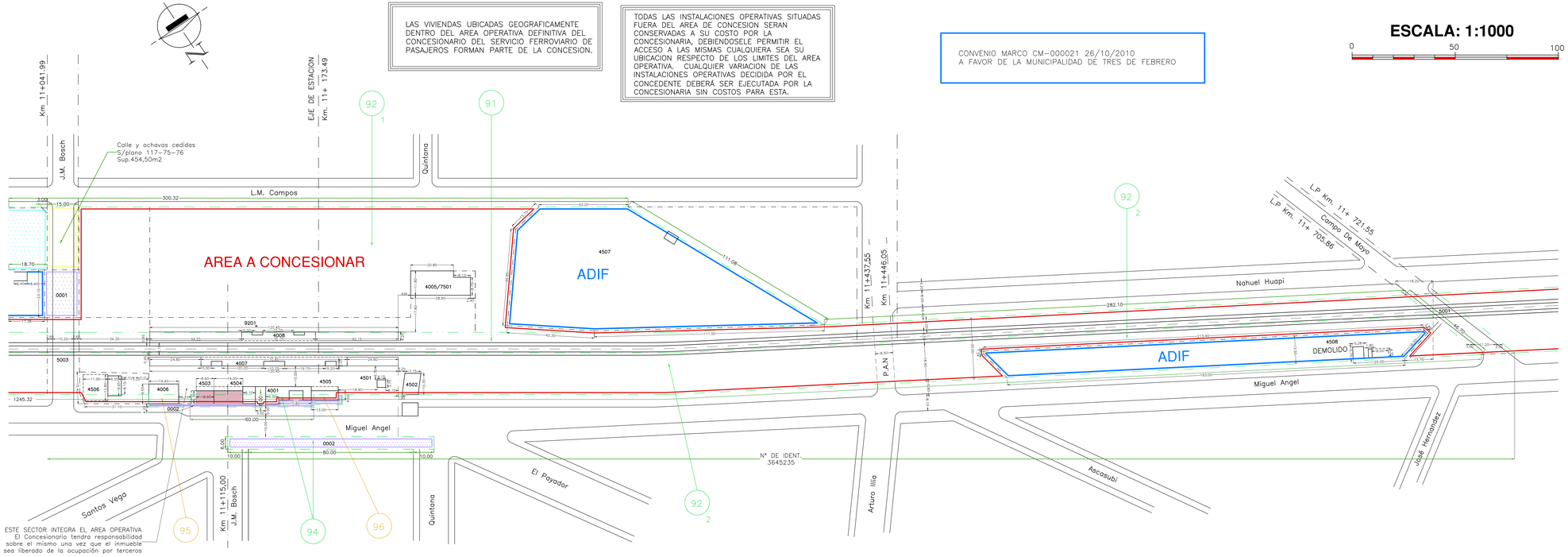

ADIF
Administración de Infraestructuras Ferroviarias

ESTACION
JOSE MARIA BOSCH

LIMITE FISICO DE LA CONCESION

REFERENCIA:
- AREA A CONCESIONAR
- AREA ADIF
- HABILITADO AL USO PUBLICO
- VENDIDO Y ESCRITURADO
- CEDIDO
- VIVIENDAS
- LIMITE TITULO
- CON TITULO
- CON TITULO

RAMAL:	U (A)
SECTOR:	90240
N DE ORDEN:	6029
N° DE IDENTIFICACION	3645235
RELEVO	A. Ruiz
DIBUJO	D. Smith
MODIFICÓ PARCIAL	F. Dunzelmann 08/10/2010
N° DE PLANO:	

NOTA: Las magnitudes del presente plano son indicativas y sujetas a mensura.
La representación gráfica de vías e instalaciones ferroviarias es meramente ilustrativa.

FIRMAS

SUP.CUADRO DE ESTACION: De Km. 12+613,80 a Km. 12+977,80	20.370,47 m2
SUP.ADMINISTRADA POR ADIF :	7.530,31 m2
SUP. A CONCESIONAR :	12.840,16 m2

TODAS LAS INSTALACIONES OPERATIVAS SERAN CONSERVADAS A SU COSTO POR LA CONCESIONARIA, DEBIENDOSE PERMITIR EL ACCESO A LAS MISMAS CUALQUIERA SEA SU UBICACION RESPECTO DE LOS LIMITES DEL AREA OPERATIVA.

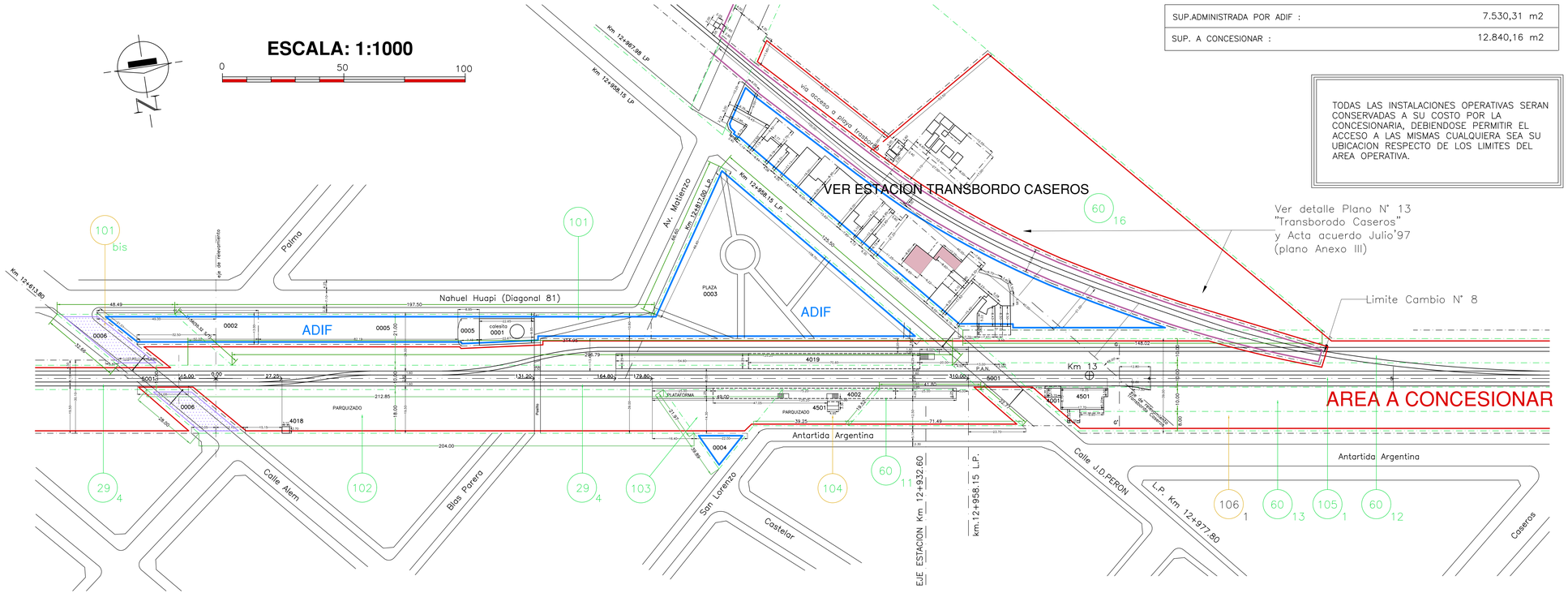

ADIF
Administración de Infraestructuras Ferroviarias

ESTACION
MARTIN CORONADO

LIMITE FISICO DE LA CONCESION

REFERENCIA:

- AREA A CONCESIONAR
- AREA OPERATIVA ALL MESOPOTÁMICO
- AREA ADIF
- HABILITADO AL USO PUBLICO
- VENDIDO
- VIVIENDAS
- LIMITE TITULO
- CON TITULO
- SIN TITULO

REEMPLAZA A:

FECHA:	14/11/02 – A
RAMAL:	U (A)
SECTOR:	90260
N° DE ORDEN:	6031
N° DE IDENTIFICACION	3645286
RELEVO	C. Ruiz
DIBUJO	M. Bellotti M. Balza
N° DE PLANO:	

NOTA: Las magnitudes del presente plano son indicativas. Estan sujetas a mensura.

FIRMAS

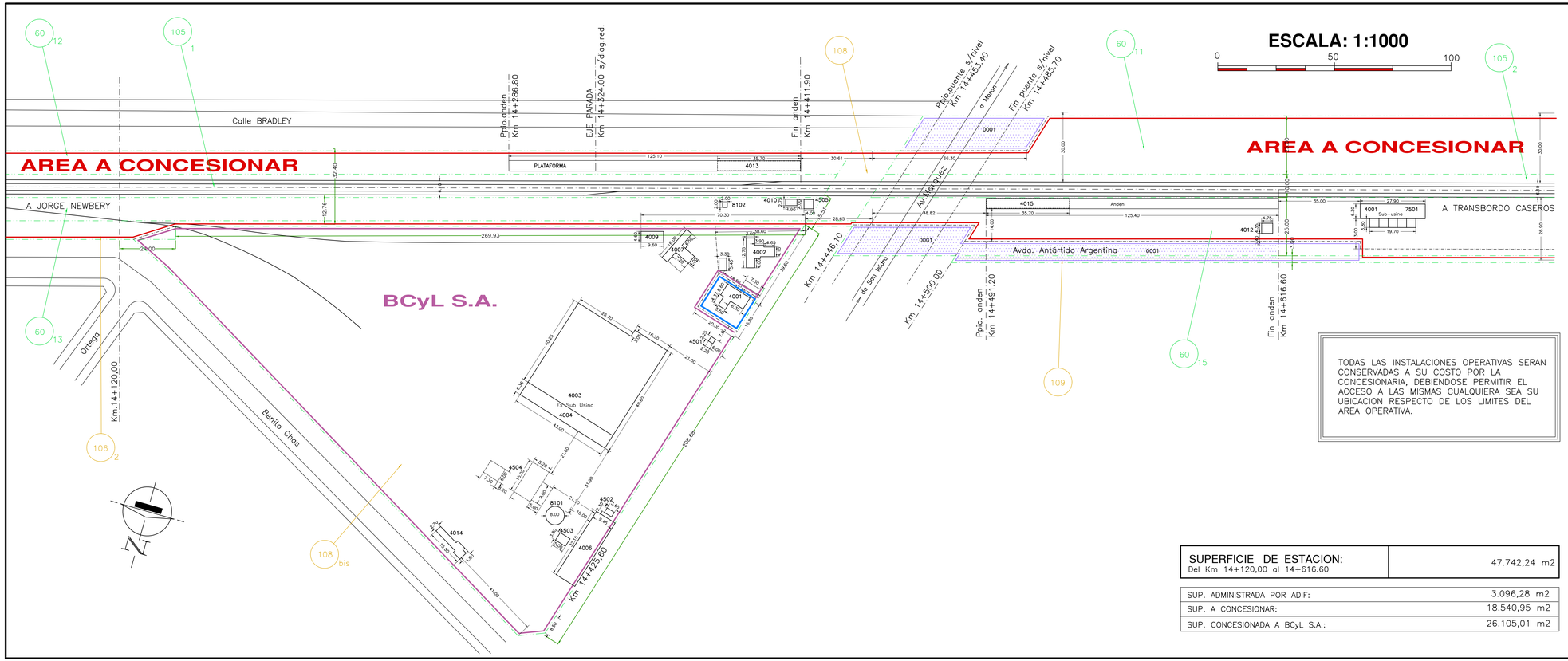

TODAS LAS INSTALACIONES OPERATIVAS SERAN CONSERVADAS A SU COSTO POR LA CONCESIONARIA, DEBIENDOSE PERMITIR EL ACCESO A LAS MISMAS CUALQUIERA SEA SU UBICACION RESPECTO DE LOS LIMITES DEL AREA OPERATIVA.

SUPERFICIE DE ESTACION: Del Km 14+120,00 al 14+616.60	47.742,24 m2
SUP. ADMINISTRADA POR ADIF:	3.096,28 m2
SUP. A CONCESIONAR:	18.540,95 m2
SUP. CONCESIONADA A BCyL S.A.:	26.105,01 m2

ADIF
Administración de Infraestructuras Ferroviarias

ESTACION
PABLO PODESTA

PLANO DE LIMITE FISICO DE LA CONCESION

REFERENCIA:
- AREA ADIF
- AREA A CONCESIONAR
- AREA OPERATIVA PROVISORIA BCyL S.A.
- HABILITADO AL USO PUBLICO
- VIVIENDAS
- LIMITE TITULO
- CON TITULO
- SIN TITULO

FECHA: 22/09/2017

RAMAL: U(A)

SECTOR: 90280

N° DE ORDEN: 6033

N° DE IDENTIFICACION: 3645316

RELEVO: C. Ruiz

DIBUJO: M. López, F. Dunzelmann

N° DE PLANO:

NOTA: Las magnitudes del presente plano son indicativas. Estan sujetas a mensura.

FIRMAS

ESCALA: 1:1000

0 50 100

G.P.S.
S x° xx' xx"
W x° xx' xx"

SUP. DE ESTACION: Del Km 15+552.60 al 15+822.00	10.490,43 m2
SUP. ADMINISTRADA POR ADIF:	00.00 m2
SUP. A CONCESIONAR:	10.490,43 m2

TODAS LAS INSTALACIONES OPERATIVAS SERAN CONSERVADAS A SU COSTO POR LA CONCESIONARIA, DEBIENDOSE PERMITIR EL ACCESO A LAS MISMAS CUALQUIERA SEA SU UBICACION RESPECTO DE LOS LIMITES DEL AREA OPERATIVA.

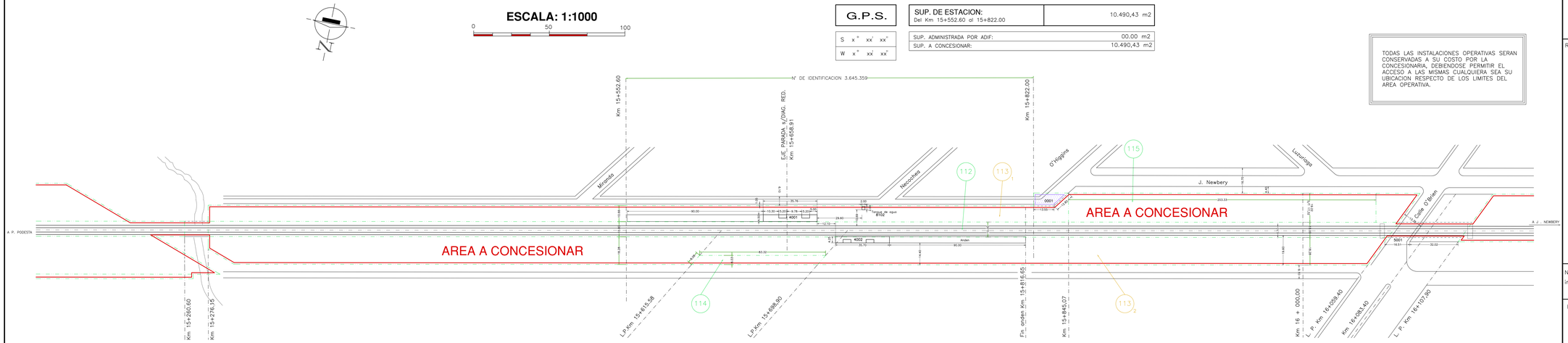

ADIF
Administración de Infraestructuras Ferroviarias

ESTACION
JORGE NEWBERY

PLANO DE LIMITE FISICO DE LA CONCESION

REFERENCIA:

- AREA A CONCESIONAR
- HABILITADO AL USO PUBLICO
- LIMITE TITULO
- CON TITULO
- SIN TITULO

FECHA:	29/07/98
RAMAL:	U(A)
SECTOR:	90310
N° DE ORDEN:	
N° DE IDENTIFICACION	3645359
RELEVO	L. Casati
DIBUJO	M. Basigalup
N° DE PLANO:	

NOTA: Las magnitudes del presente plano son indicativas. Estan sujetas a mensura.

FIRMAS

ESCALA: 1:1000

0 50 100

Nº IDENTIFICACION Intervienen en el calculo de Superficie:
3645375

G.P.S.			
S	x°	xx'	xx''
W	x°	xx'	xx''

TODAS LAS INSTALACIONES OPERATIVAS SERAN CONSERVADAS A SU COSTO POR LA CONCESIONARIA, DEBIENDOSE PERMITIR EL ACCESO A LAS MISMAS, CUALQUIERA SEA SU UBICACION RESPECTO DE LOS LIMITES DEL AREA OPERATIVA.

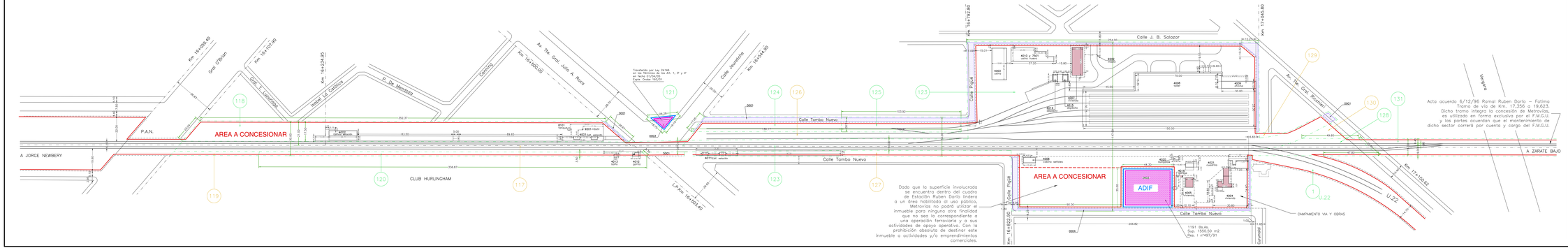
Km. 16+058.40
Gral. O'Brien
Km. 16+137.90
Gral. F. Lavalleja
Km. 16+234.95
Nestor Le Cattolica
P. De Mendoza
Corrientes
Km. 16+300.00
Av. Tte. Gral. Julio A. Roca
Transferido por Ley 24146 en los Términos de los Art. 1, 2 y 4° Decreto 1168/92 Expte. Orden 1553/91
Calle Jourdette
Km. 16+344.90
Calle Tambo Nuevo
Calle J. B. Salazar
Km. 16+792.80
Km. 17+045.80
Calle Pigüé
Av. Tte. Gral. Richieri
Vergara
P.A.N.
AREA A CONCESIONAR
A JORGE NEWBERY
CLUB HURLINGHAM
L.P. Km. 16+503.60
A ZARATE BAJO
Km. 17+300.82
U.22
CAMPAMENTO VIA Y OBRAS
Km. 16+822.00
Calle Tambo Nuevo
ADIF
1191 Bis.Ac.
Sup. 1550.50 m2
Res. I.-1497/91
Circunvalar
118
119
120
117
121
123
124
126
125
127
128
129
130
131
1
0001
0002
0003
0004
0005
0006
4000 cisterna
4001 cisterna
4002 garita
4003 garita
4010 y 7901 altos hornos
4011 cisterna
4006 tablero
4007 tablero
4008 tablero
4009 tablero
4012 tablero
4013 tablero
4014 tablero
4015 tablero
4016 tablero
4017 tablero
4018 tablero
4019 tablero
4020 tablero
4021 tablero
4022 tablero
4023 tablero
4024 cisterna
4025 cisterna
4026 cisterna
4027 cisterna
4028 cisterna
4029 cisterna
4030 cisterna
4031 cisterna
4032 cisterna
4033 cisterna
4034 cisterna
4035 cisterna
4036 cisterna
4037 cisterna
4038 cisterna
4039 cisterna
4040 cisterna
4041 cisterna
4042 cisterna
4043 cisterna

Hasta progresiva Km.17.356 concesión de METROVIAS S.A., luego MESOPOTAMICO S.A. firmado dicho acuerdo entre los concesionarios en Acta del 6 de Diciembre 1996

Km 17+356.00 LP

U. Arcos

Simón Bolívar

Int.Mutton

Gurnchago

Km 17+524.00 LP

Km 17+540.00 LP

I.Mazzini

Victoria

Alfredo L. Palacios

V. Anello

P.A.N.17+868.50

P.A.N.17+834.50

Eje Parado Ejercito de los Andes

Km 18+050.63

De Cavour (calle de tierra)

*Según catastro a partir de este punto los proyectados se incrementan en 110.00 m

Granaderos

AV. VERGARA (Asfaltado)

Ruta 8 (asfaltado)

Mazzini

Km 17+371.75 LP

Km 17+337.50 LP

Km 17+219.50 LP

Tte. Gral. Richieri

Km 17+178.50 LP

Km 17+238.50 LP

J.M. Gómez

MAZZINI (Asfaltado)

Simón Bolívar

Gurnchago

Km 17+628.00 LP

Km 17+665.00 LP

Gral. Martín Güemes

Winston Churchill

Cañada de Gómez

Quintino Bunge

Km 17+852.50 LP

Km 17+892.00 LP

Km 17+929.80 LP

Km 17+947.50 LP

Km 17+980.00 LP

Km 18+128.00 LP

Tte. Gral. Roca

Km 18+178.00 LP

Km 18+113.50 LP

Granaderos

Ruta Nacional N°201

Km 17+971.00 LP

Km 17

L. Mazzini (Asfaltado)

AREA A CONCESIONAR

ADIF

Cabina Guardabarreras

Anden

Andén

Andén

Andén

ESCALA: 1:1000

0 50 100

TODAS LAS INSTALACIONES OPERATIVAS SERAN CONSERVADAS A SU COSTO POR LA CONCESIONARIA, DEBIENDOSE PERMITIR EL ACCESO A LAS MISMAS CUALQUIERA SEA SU UBICACION RESPECTO DE LOS LIMITES DEL AREA OPERATIVA.

G.P.S.	
S	34,57424
W	58,64478

SUP.CUADRO DE ESTACION: De Km 18+869,70 a Km 19+069,70	6.000,00 m2
SUP.ADMINISTRADA POR ONABE :	00,00 m2
SUP. A CONCESIONAR:	6.000,00 m2

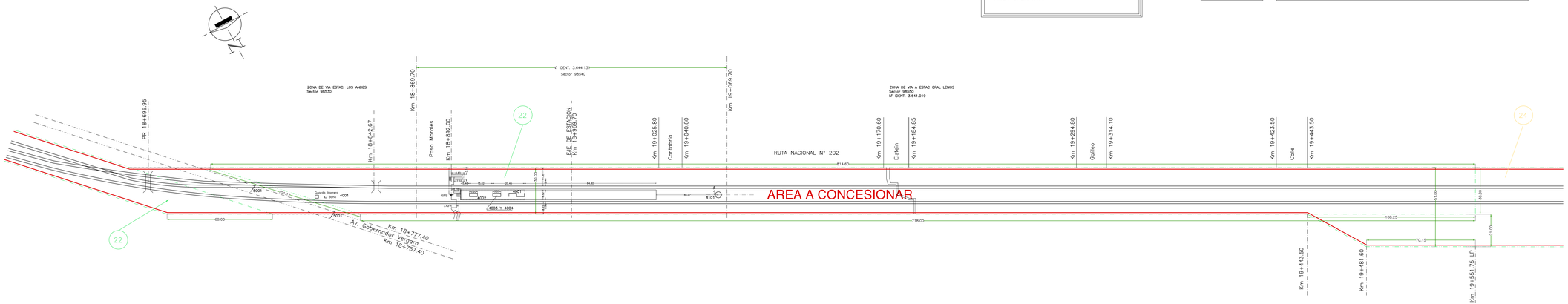

ADIF

Administración de Infraestructuras Ferroviarias

ESTACION

J.B. LASALLE

LIMITE FISICO DE LA CONCESION

REFERENCIA:

- AREA A CONCESIONAR
- LIMITE TITULO
- CON TITULO
- SIN TITULO

FECHA:	27/07/98
RAMAL:	U 22
SECTOR:	98540
N° DE ORDEN:	6039
N° DE IDENTIFICACION	3644131
RELEVO	Leggieri
DIBUJO	M. Basigalup
N° DE PLANO:	

FIRMAS

TODAS LAS INSTALACIONES OPERATIVAS SERAN CONSERVADAS A SU COSTO POR LA CONCESIONARIA, DEBIENDOSE PERMITIR EL ACCESO A LAS MISMAS CUALQUIERA SEA SU UBICACION RESPECTO DE LOS LIMITES DEL AREA OPERATIVA.

ESCALA: 1:500

0 25 50

G.P.S.	
S	34,56293 °
W	58,65888 °

SUP.CUADRO DE ESTACION: Del Km 20+668,00 al Km 20+868,00	7.900,00 m2
SUP. ADMINISTRADA POR ONABE :	274,00 m2
SUP. A CONCESIONAR :	7.626,00 m2

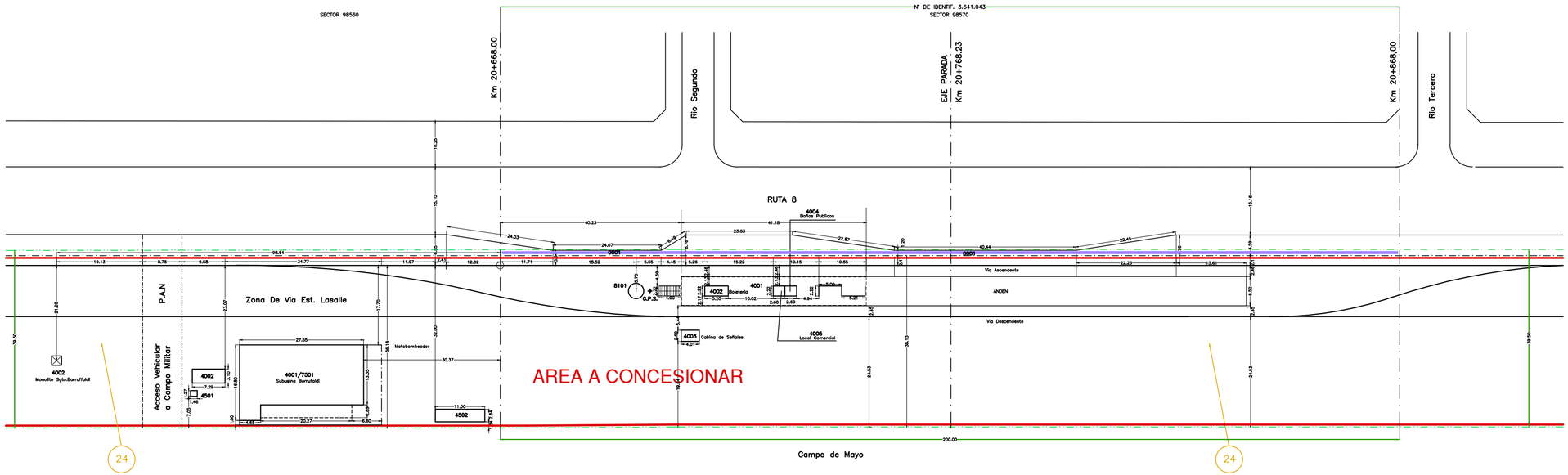

ADIF
Administración de Infraestructuras Ferroviarias

ESTACION
SGTO. BARRUFFALDI

LIMITE FISICO DE LA CONCESION

REFERENCIA:

- AREA A CONCESIONAR
- HABILITADO AL USO PUBLICO
- LIMITE TITULO
- SIN TITULO

FECHA: 29/07/98

RAMAL: U 22

SECTOR: 98570

N° DE ORDEN: 6054

N° DE IDENTIFICACION 3641043

RELEVO G. Leggieri

DIBUJO D. Smith

N° DE PLANO:

NOTA: Las magnitudes gráficas y escritas se encuentran sujetas a estudio, análisis y modificaciones posteriores.

FIRMAS

ESCALA: 1:500

0 — 25 — 50

TODAS LAS INSTALACIONES OPERATIVAS SERAN CONSERVADAS A SU COSTO POR LA CONCESIONARIA, DEBIENDOSE PERMITIR EL ACCESO A LAS MISMAS CUALQUIERA SEA SU UBICACION RESPECTO DE LOS LIMITES DEL AREA OPERATIVA.

G.P.S.	
S	34° 33' 20.92"
W	58° 40' 9.05"

SUP.CUADRO DE ESTACION: De Km. 21+895,02 a Km. 22+055,00	4.480,06 m2
SUP.ADMINISTRADA POR ONABE :	00,00 m2
SUP. A CONCESIONAR:	4.480,06 m2

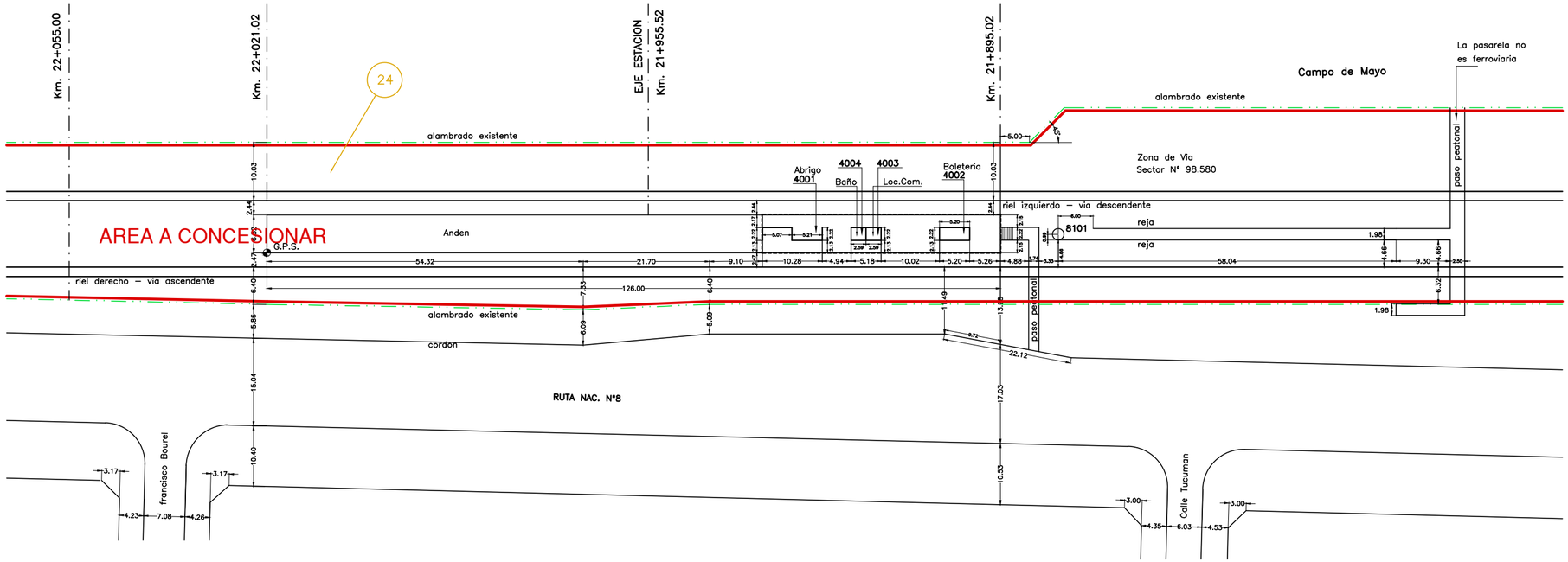

ADIF
Administración de Infraestructuras Ferroviarias

ESTACION
CAPITAN LOZANO

PLANO DE LIMITE FISICO DE LA CONCESION

REFERENCIA:
- AREA A CONCESIONAR
- SIN TITULO
- LIMITE TITULO

FECHA: 03/08/98

RAMAL: U. 22

SECTOR: 98590

N° DE ORDEN: 6058

N° DE IDENTIFICACION: 3641078

RELEVO: G. Leggieri

DIBUJO: G. Smittenaar, M. Balza

N° DE PLANO:

NOTA: Las magnitudes del presente plano son indicativas. Estan sujetas a mensura.

FIRMAS

ESCALA: 1:1000

0 — 50 — 100

G.P.S.	
S 34° 32' 9,46''	
W 0.58° 40' 7,23''	

SUP. DE ESTACION: De Km 22 +950,00 al Km 23 +150,00	6.280,00 m2
SUP.ADMINISTRADA POR ONABE :	000,00 m2
SUP. A CONCESIONAR :	6.280,00 m2

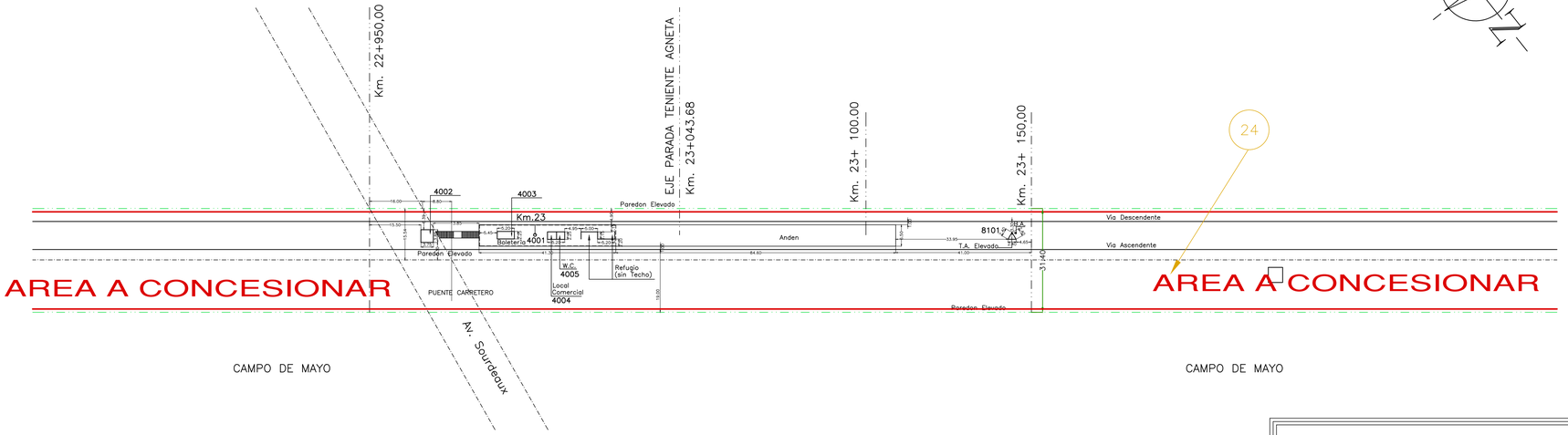

TODAS LAS INSTALACIONES OPERATIVAS SERAN CONSERVADAS A SU COSTO POR LA CONCESIONARIA, DEBIENDOSE PERMITIR EL ACCESO A LAS MISMAS CUALQUIERA SEA SU UBICACION RESPECTO DE LOS LIMITES DEL AREA OPERATIVA.

ADIF
Administración de Infraestructuras Ferroviarias

ESTACION
TENIENTE AGNETA

PLANO DE LIMITE FISICO DE LA CONCESION

REFERENCIA:

- AREA A CONCESIONAR
- LIMITE DE TITULO
- SIN TITULO

FECHA: 19/08/97

RAMAL: U 22

SECTOR: 98610

N° DE ORDEN: 6060

N° DE IDENTIFICACION 3641094

RELEVO

DIBUJO Arq. Andrea Lerer

NOTA: Las magnitudes del presente plano son indicativas. Estan sujetas a mensura.

N° DE PLANO:

FIRMAS

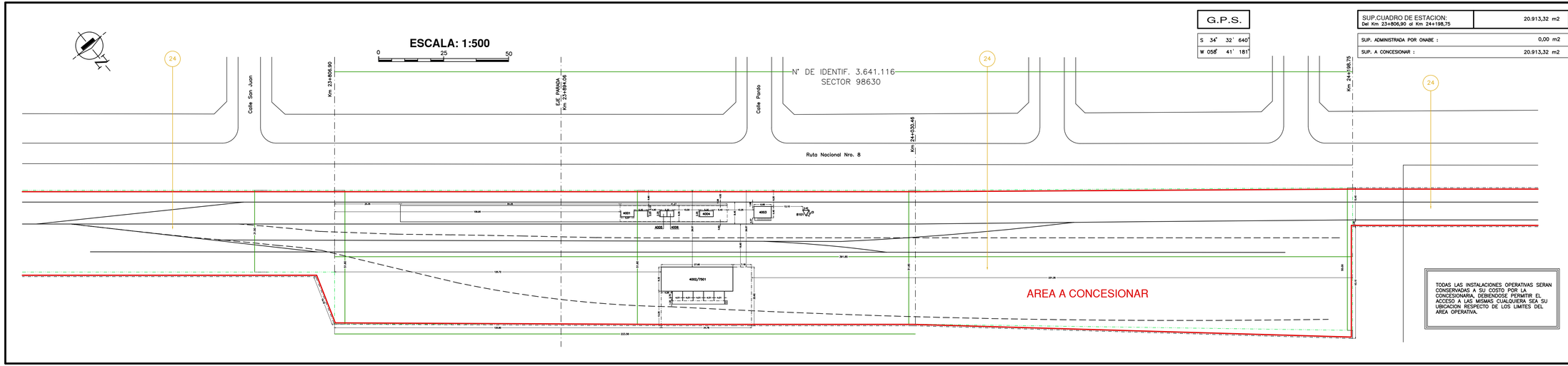

G.P.S.	
S 34° 32' 640"	
W 058° 41' 181"	

SUP.CUADRO DE ESTACION: Del Km 23+806,90 al Km 24+198,75	20.913,32 m2
SUP. ADMINISTRADA POR ONABE :	0,00 m2
SUP. A CONCESIONAR :	20.913,32 m2

TODAS LAS INSTALACIONES OPERATIVAS SERAN CONSERVADAS A SU COSTO POR LA CONCESIONARIA, DEBIENDOSE PERMITIR EL ACCESO A LAS MISMAS CUALQUIERA SEA SU UBICACION RESPECTO DE LOS LIMITES DEL AREA OPERATIVA.

ADIF
Administración de Infraestructuras Ferroviarias

ESTACION
CAMPO DE MAYO

LIMITE FISICO DE LA CONCESION

REFERENCIA:
- AREA A CONCESIONAR
- LIMITE TITULO
- SIN TITULO

FECHA: 29/07/98

RAMAL: U 22

SECTOR: 98630

N° DE ORDEN: 6066

N° DE IDENTIFICACION: 3641116

RELEVO: L. Corvalan

DIBUJO: D. Smith

N° DE PLANO:

NOTA: Las magnitudes del presente plano son indicativas. Estan sujetas a mensura.

FIRMAS

ESCALA: 1:500

0 50 100

TODAS LAS INSTALACIONES OPERATIVAS SERAN CONSERVADAS A SU COSTO POR LA CONCESIONARIA, DEBIENDOSE PERMITIR EL ACCESO A LAS MISMAS CUALQUIERA SEA SU UBICACION RESPECTO DE LOS LIMITES DEL AREA OPERATIVA.

G.P.S.	
S	34° 19' 22.51"
W	58° 24' 59.87"

SUP.CUADRO DE ESTACION: De Km. 24+800.00 a Km. 25+096.71	5.193.37 m2
SUP.ADMINISTRADA POR ONABE :	00,00 m2
SUP. A CONCESIONAR:	5.193.37 m2

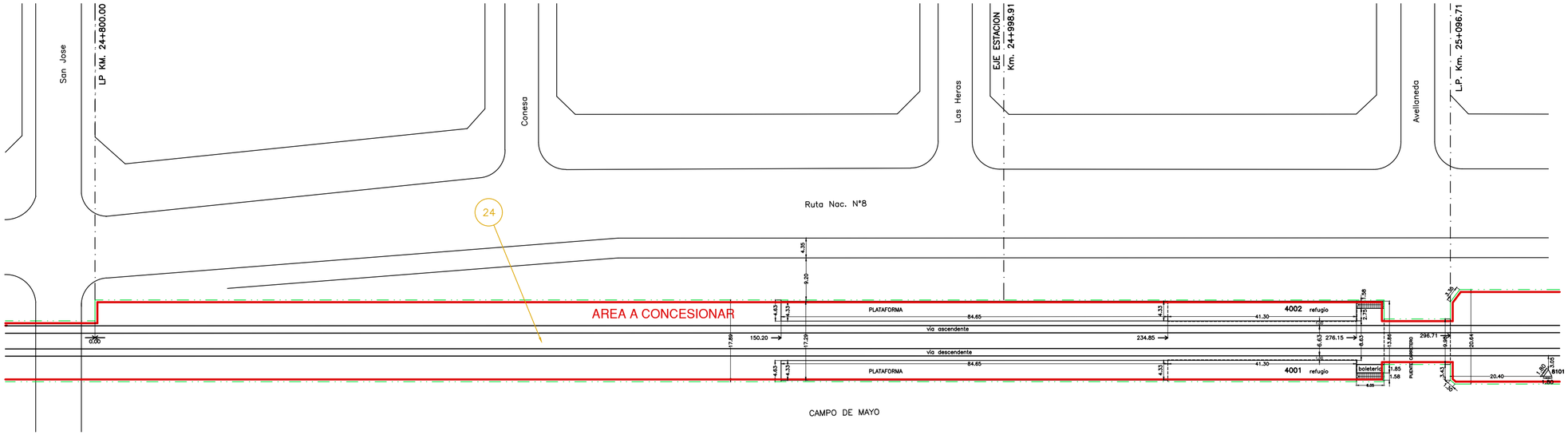

ADIF
Administración de Infraestructuras Ferroviarias

ESTACION
SGTO. CABRAL

PLANO DE LIMITE FISICO DE LA CONCESION

REFERENCIA:

- AREA A CONCESIONAR
- LIMITE TITULO
- SIN TITULO

FECHA:	03/08/98
RAMAL:	U 22
SECTOR:	98650
N° DE ORDEN:	6068
N° DE IDENTIFICACION	3641132
RELEVO	L. Corvalan
DIBUJO	G. Smittenaar
N° DE PLANO:	

NOTA: Las magnitudes del presente plano son indicativas. Estan sujetas a mensura.

FIRMAS

G.P.S.	
S 32° 20' 24.58"	
W 58° 25' 13.62"	

SUPERFICIE DE ESTACION: De Km 25+576,64 a Km 25+756,64	5336.29 m2
SUP.ADMINISTRADA POR ADIF :	1296.20 m2
SUP. A CONCESIONAR :	4040,09 m2

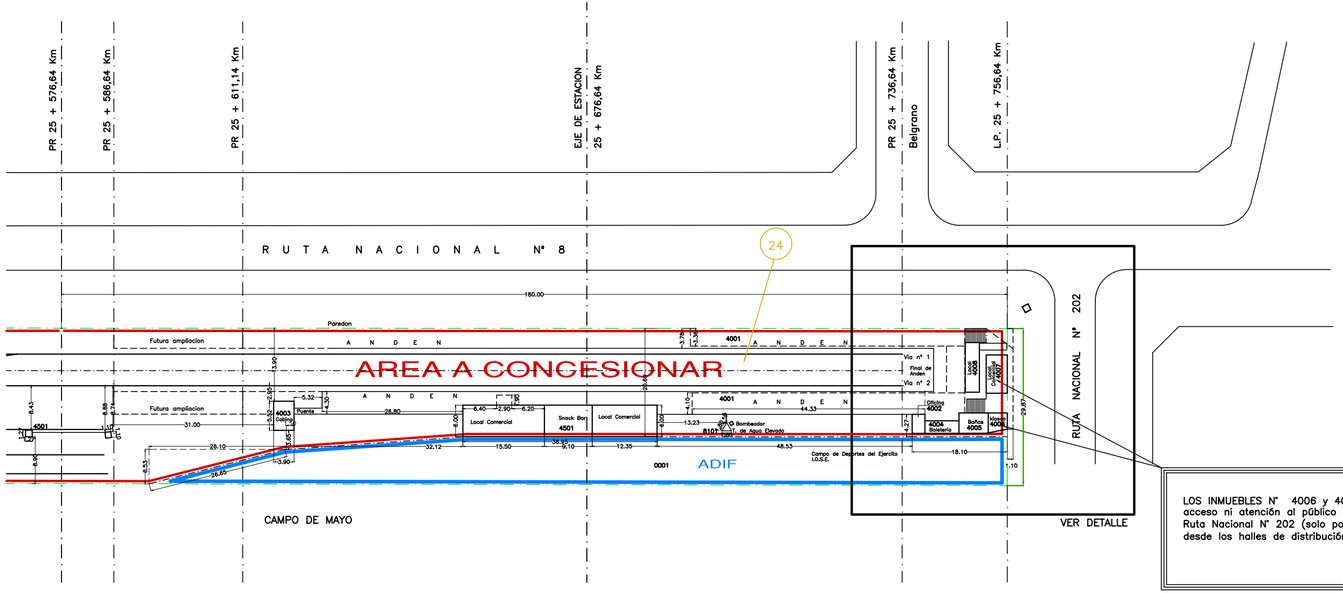

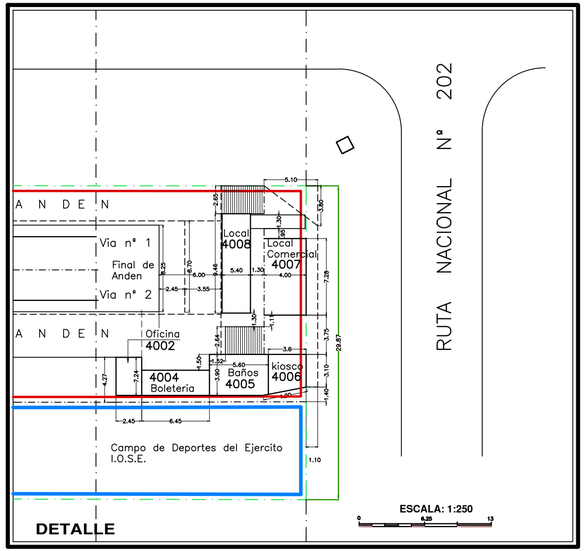

LOS INMUEBLES N° 4006 y 4007, no tendrán acceso ni atención al público con frente a la Ruta Nacional N° 202 (solo podrán efectuarlo desde los halles de distribución de público)

TODAS LAS INSTALACIONES OPERATIVAS SERAN CONSERVADAS A SU COSTO POR LA CONCESIONARIA, DEBIENDOSE PERMITIR EL ACCESO A LAS MISMAS CUALQUIERA SEA SU UBICACION RESPECTO DE LOS LIMITES DEL AREA OPERATIVA.

ADIF
Administración de Infraestructuras Ferroviarias

ESTACION
GENERAL LEMOS

PLANO DE LIMITE FISICO DE LA CONCESION

REFERENCIA:
- AREA A CONCESIONAR
- AREA ADIF
- LIMITE DE TITULO
- SINTITULO

FECHA: 28/07/98

RAMAL: U 22

SECTOR: 98670

N° DE ORDEN: 6070

N° DE IDENTIFICACION: 3641167

RELEVO: L. Corvalan

DIBUJO: C. Fleitas

NOTA: Las magnitudes del presente plano son indicativas. Estan sujetas a mensura.

N° DE PLANO:

FIRMAS

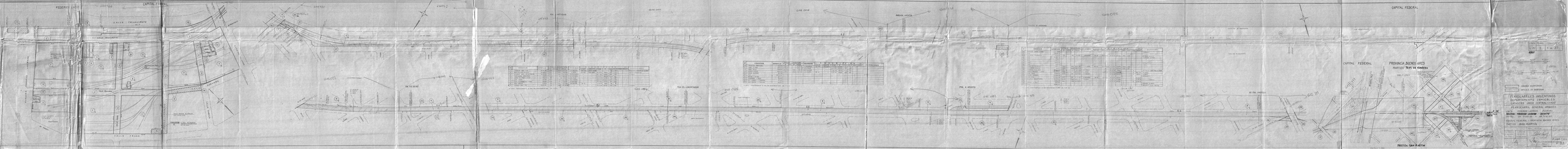
CAPITAL FEDERAL
PROVINCIA BUENOS AIRES
PARTIDO TRES DE FEBRERO
PARTIDO SAN MARTIN
FERROCARRILES ARGENTINOS
SUBTERRANEO Y SEMIBELLO
EXPLOTADO POR CONCESIONARIO
FERROCARRIL GENERAL URQUIZA
FECHA: FEBRERO 1.978 ESCALA: 1:1.000
DIBUJO: MARTINEZ DIBUJO: DE BENEDETTI
CAPITAL FEDERAL - PROVINCIA BUENOS AIRES
PARTIDO: SAN MARTIN
PLANO
1/1

PROVINCIA BUENOS AIRES PARTIDO 3 DE FEBRERO

LINEA DE PARTIDO

PARTIDO SAN MARTIN

PARTIDO 3 DE FEBRERO

PARTIDO SAN MARTIN

PARTIDO 3 DE FEBRERO

PARTIDO 3 DE FEBRERO

PARTIDO SAN MARTIN

PARTIDO 3 DE FEBRERO

PARTIDO SAN MARTIN

PARTIDO 3 DE FEBRERO

PROVINCIA BUENOS AIRES
PARTIDO 3 DE FEBRERO

1	2	24 - 08 - 93	

FERROCARRILES ARGENTINOS
ESTUDIO DE ANTEPROYECTO
CIERRE DE VIAS CENTRALES
FERROCARRIL GENERAL URQUIZA

LINEA: CIERRE VIAS CENTRALES
RAMA: CIERRE VIAS CENTRALES - SAN MARTIN
Kilometro: 19,000 - 19,500
PARTIDO: SAN MARTIN Y 3 DE FEBRERO

Ing. Jefe Proyecto

PROVINCIA DE BUENOS AIRES
PARTIDO DE TRES DE FEBRERO

PROVINCIA DE BUENOS AIRES
PARTIDO DE MORON

PARTIDO DE TRES DE FEBRERO

PARTIDO DE MORON

PARTIDO DE MORON

PARTIDO DE GRAL. SARMIENTO

PROVINCIA DE BUENOS AIRES
PARTIDO DE MORON

| | | |

PROVINCIA BUENOS AIRES
PARTIDO MORÓN

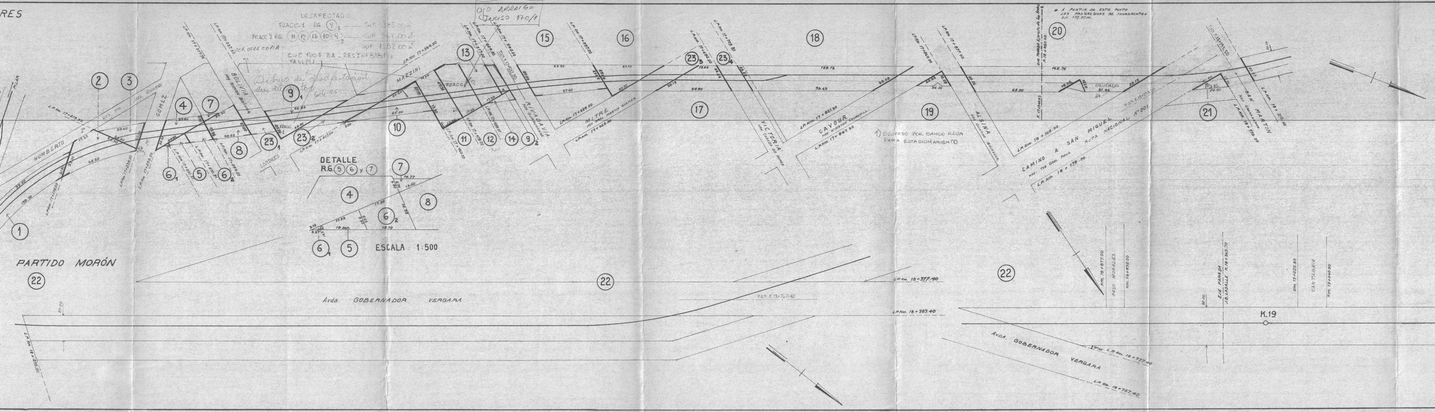

Nº	VENDEDOR	SUPERFICIE M²	TITULO Nº	Nº Vol.	ESCRITURA Nº	FECHA	ESCRIBANO	LUGAR	REGISTRO	PLANO Nº	T	H	S	R	M	C	D	N	PO	SEMICERRADO	OBSERVACIONES
1	LACROZE Hnos. y Cía.	1469.76	242		96	21-3-96	F. R. ROSSI	LA PLATA	MORÓN	6.4.04										A	0.09.7	RTRA. PARTE U.
2	FINANCIERA CRITTOLOGIU (Hnos)	1594.00	256		128	28.12.11	S. LLOBA	Bna. Ay.	LA PLATA	11.1.12	2595									A		
3	TOMAS RODRIGUE	504.00	254		171	30.10.11	"			14.11.12	32.265									A	0.02.2	
4	LUCIA I. ROSSI y CANDIDO	960.00	255		13	14-1-12	"			11.12.12	31.115									B	0.06.7	
5	ELENA TORRES de MUÑOZ	1.000.00	253		5	3-1-12	"	LA PLATA	MORÓN	20.3.12	30.262											
6	ELENA TORRES de MUÑOZ	2.500.00	252		83	2-2-11	"	Bna. Ay.	LA PLATA	1-3-11	29.042										2 FRACC.	
7	JOSE COMBARNOS	59.00	262		84	4-2-11	"			1-6-11	29.259									A	0.09.7	
8	LUCIA SETTI	350.00	261		85	7-2-11	"			1-6-11	29.264									A	0.09.7	
9	VICENTE J. MARINO	985.93	270		76	2-2-12	"			17-2-12	30.538									C		E FRACC.
10	ANTONIO VOLPE	867.00	261		72	27-1-12	"			2-2-12	30.508									C	0.09.7	
11	ADRIANA LUDICA	749.96	237		127	29-12-11	"			12-1-12	3275									A	0.09.7	
12	NICOLAS CARNALE	774.75	267		74	27-2-11	"			8-7-11	29.576									A		
13	MANUEL FIORELLINO y otra	520.45	263		90	11-2-11	"			20.5.11	29.892									A	0.09.7	
14	S/D	750.00																				S/ESCRIT.
15	MARTIN GERMANINI	1.012.00	308		96	22-4-11	S. LLOBA	Bna. Ay.	LA PLATA	9-6-11	30.988									C	0.09.7	
16	ANTONIO LANDRO	1.000.00	309		97	22-4-11	"			9-6-11	30.989									C	0.09.7	
17	FERRETERIA S.A. LUGANI	720.00	268		74	10-2-11	"			16-2-11	29.573									A	0.09.7	
18	HERMENEGILDO M. PASTI	2.357.00	324		4	23-2-11	E. SANCHEZ	LA PLATA	MORÓN	30-3-12	247											
19	ROSALIA APRICENA y otra	793.00	325		121	30-12-11	S. LLOBA	Bna. Ay.	LA PLATA	18.1.12	32.890									A	0.09.7	
20	JULIO C. BOSSA	2.709.00	255		93	18-4-11	"	"		20.4.11	32.442									A	0.16.7	
21	S/D	750.00																				S/ESCRIT.
22	LEON GUIRAO	33.715.00	269			20-11-11	S. LLOBA	Bna. Ay.	LA PLATA	7-12-11	30.863									A	0.16.7	
23	CALLES PUBLICAS	2.773.00																				S/ESCRIT. - E/FRACC.

(1) NOTA TRASPASADA AL E.A.A. POR ESCRITURA Nº 300 DEL 9.8.72.

LINEA	PLANO	FRACCIONES
U22	1	1 AL 23

6820

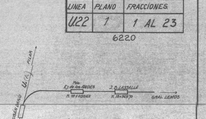

INMUEBLE ESCRITURADO
INMUEBLE SIN ESCRITURAR

FERROCARRILES ARGENTINOS
DEPARTAMENTO INMUEBLES
CATASTRO UNICO CENTRALIZADO

FERROCARRIL GENERAL URQUIZA

LINEA: RUBÉN DARÍO – GENERAL LEMOS

TRAMO: Km. 17+819.10 AL Km. 19+351.75

PROVINCIA: BUENOS AIRES

PARTIDO: MORÓN

		FECHA: 6.6.04	ESCALA: 1:1000
ESTUDIADO:	A. RAVERA		AUTOR: Ley 19.549
DIBUJADO:	M. D. FONZO	Gabriel Ibáñez	
REVISADO:	J. NAKENA	JEFE DEL CATASTRO	PLANO: IGU
JEFE DEPTO.	REGISTRADO	JEFE DEPTO. INMUEBLES FERROVIARIOS COLECTIVOS	Nº 50

PROVINCIA BUENOS AIRES
PARTIDO MORON

PARTIDO MORON

PARTIDO GENERAL SARMIENTO

PARTIDO GENERAL SARMIENTO

PARTIDO GENERAL SARMIENTO

PROVINCIA BUENOS AIRES
PARTIDO GENERAL SARMIENTO

CAMP	MUNI	PARCELAMIENTO
1125	2	24

6200

| | | |

LÍNEA	PLANO	FRACCIONES
U.(A)	2 bis	60

6001

TRASBORDO CASEROS - INTERC. M. CORONADO

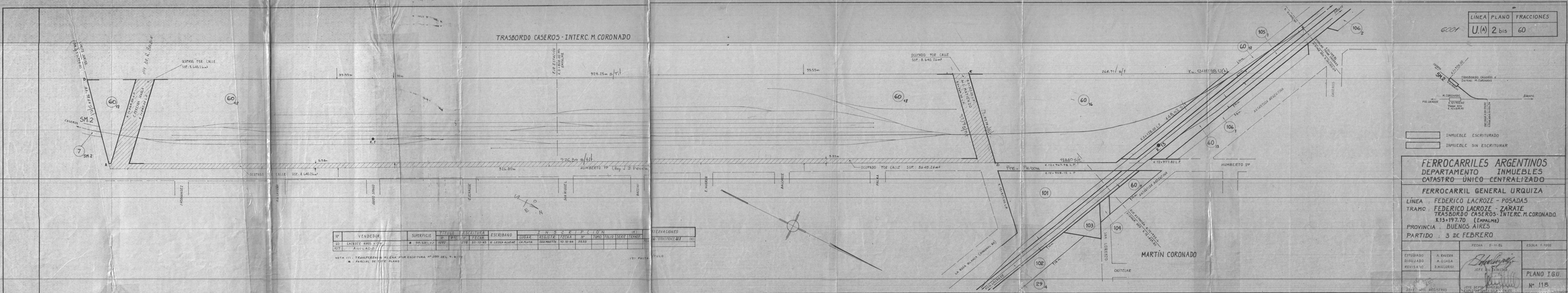
OCUPADO POR CALLE
SUP. 8.640.76 m²
OCUPADO POR CALLE SUP. 8.640.24 m²
OCUPADO POR CALLE SUP. 26.415.26 m²
SM.2
60/19
60/18
60/17
60/16
60/15
60/13
60/12
101
102
103
104
105
106/1
106/2
29/4
7/SM.2
HUMBERTO 1º
PALMA
ALSINA
E. MOSCOM
SAN MIGUEL
BALCARCE
SAN MARTÍN
GUIDO SPANO
LECHUGA
FERNANDEZ
CASEROS
LA ROSA BLANCA (CRUCE DEL RIO)
TRASBORDO CASEROS
LAS LORETO
CASTELAR
MARTÍN CORONADO
FERROCARRIL ALSINA ARGENTINA
FERROCARRIL GRAL. URQUIZA
K.12+197.70 B.L.F.
K.12+947.98 L.P.
K.12+968.16 L.P.
K.13+197.70 B.L.F.
K.13+197.70 (ENHALME)
K.13+197.70 (ENHALME)
K.13+197.70 (ENHALME)

Ministerio de Transporte
Presidencia de la Nación

ESTABLECIMIENTOS

CONSIDERACIONES

En el presente apartado se expone el listado de ESTABLECIMIENTOS existente en la LINEA GENERAL URQUIZA, según la información suministrada -bajo declaración jurada- por el ACTUAL OPERADOR.

Conforme lo establecido en el Artículo 2.12 del PCP, el inventario que resulte definitivo será preparado por el ORGANISMO DE CONTROL en conjunto con la ADMINISTRACIÓN DE INFRAESTRUCTURAS FERROVIARIAS S.E. y constatado por el CONCESIONARIO dentro de los NOVENTA (90) días corridos de la firma del CONTRATO DE CONCESIÓN.

DESCRIPCIÓN	UBICACIÓN
1. INFRAESTRUCTURA	
1.1. Señalamiento y telecomunicaciones	
- Central telefónica	Estación Lacroze
- Locales para operarios de señalamiento y telecomunicaciones	Lynch
- Local para cuadrilla de señalamiento	Lynch
- Local para cuadrilla de telecomunicaciones	Lynch
- Local para operarios de señalamiento	Martin Coronado
- Galpón área señalamiento	P. Podestá

1.2. Instalaciones de vía y obras	
- Campamento cuadrilla N° 1	Lacroze. Calle Céspedes
- Oficina y vivienda inspector de vía. Vivienda capataz de vía	Lacroze. Calle Céspedes
- Taller artesanos	Lacroze. Subsuelo edificcio Administrativo
- Campamento cuadrilla N° 2	Lynch. Calle Rosales. Espacio para depósito de materiales
- Taller y depósito materiales chicos	Lynch
- Taller artesanos	Lynch. Automotores en playa oeste.
- Taller de vía y obras	Lynch. Calle Rosales.
- Campamento cuadrilla N° 3	R. Darío. Adyacente vía principal descendente Km 6,950.
- Vivienda capataz de vía	Rubén Darío

DESCRIPCIÓN	UBICACIÓN
1.3. Subestaciones y redes	
- Fco. Lacroze El Cano	Km 1,000
- Pda. Arata. SET Arata	Km2,300
- Est. Lynch. SET Lynch	Km 6,750
- Est. Lynch. Edificio telecomando	Km 6,750
- Est. Lynch. Oficina suministro energía eléctrica	Km 6,750
- Est. Lynch. Oficina jefatura energía eléctrica	Km 6,750
- Est. Lynch Oficina jefatura de talleres (parcial)	Km 6,750
- Pda. Pda. Bosch. SET Bosch	Km 11,200
- Pda. P. Podestá. SET Podestá	Km 14,400
- Est. R. Darío. SET Pereyra	Km 16,500
- Pda. Sgto. Barrufaldi. SET. Barrufaldi	Km 20,600
- Pda. Campo de Mayo. SET. Campo de Mayo	Km 23,800

2. ALMACEN	
- Almacén Central	Lynch

3. MATERIAL RODANTE	
- Deposito	Lynch
- Depósito y Taller coches eléctricos	Rubén Darío

República Argentina - Poder Ejecutivo Nacional
2019 - Año de la Exportación

Hoja Adicional de Firmas
Informe gráfico

Número: IF-2019-56455693-APN-SSTF#MTR

CIUDAD DE BUENOS AIRES
Viernes 21 de Junio de 2019

Referencia: ANEXO III - INMUEBLES (LU)

El documento fue importado por el sistema GEDO con un total de 36 pagina/s.

Digitally signed by GESTION DOCUMENTAL ELECTRONICA - GDE
DN: cn=GESTION DOCUMENTAL ELECTRONICA - GDE, c=AR, o=SECRETARIA DE GOBIERNO DE MODERNIZACION, ou=SECRETARIA DE MODERNIZACION ADMINISTRATIVA, serialNumber=CUIT 30715117564
Date: 2019.06.21 16:01:13 -03'00'

Alberto Pérez
Asistente administrativo
Subsecretaría de Transporte Ferroviario
Ministerio de Transporte

Digitally signed by GESTION DOCUMENTAL ELECTRONICA - GDE
DN: cn=GESTION DOCUMENTAL ELECTRONICA - GDE, c=AR, o=SECRETARIA DE GOBIERNO DE MODERNIZACION, ou=SECRETARIA DE MODERNIZACION ADMINISTRATIVA, serialNumber=CUIT 30715117564
Date: 2019.06.21 16:01:21 -03'00'